



HANDI'SPOT SOMME

LE DÉPARTEMENT DE LA SOMME FAVORISE L'ACCESSIBILITÉ POUR TOUS



Un label co-développé par la Fédération Française Handisport et On Piste by Rossignol, pour rendre les destinations outdoor accessibles aux personnes en situation de handicap.



en partenariat avec EDF



Le label Handi'spot c'est **3 critères** recensés tout au long du parcours
▶ largeur du sentier
▶ hauteur et fréquence des obstacles
▶ pose du pied / dévers

NIVEAU D'ACCESSIBILITÉ DES PARCOURS HANDI'SPOT
Niveau VERT : accessibilité facile
Niveau BLEU : accessibilité moyenne
Niveau ROUGE : accessibilité difficile
Niveau NOIR : accessibilité très difficile

Retrouvez le détail des critères et les informations clés de chaque parcours Handi'spot sur onpiste.com/handisport

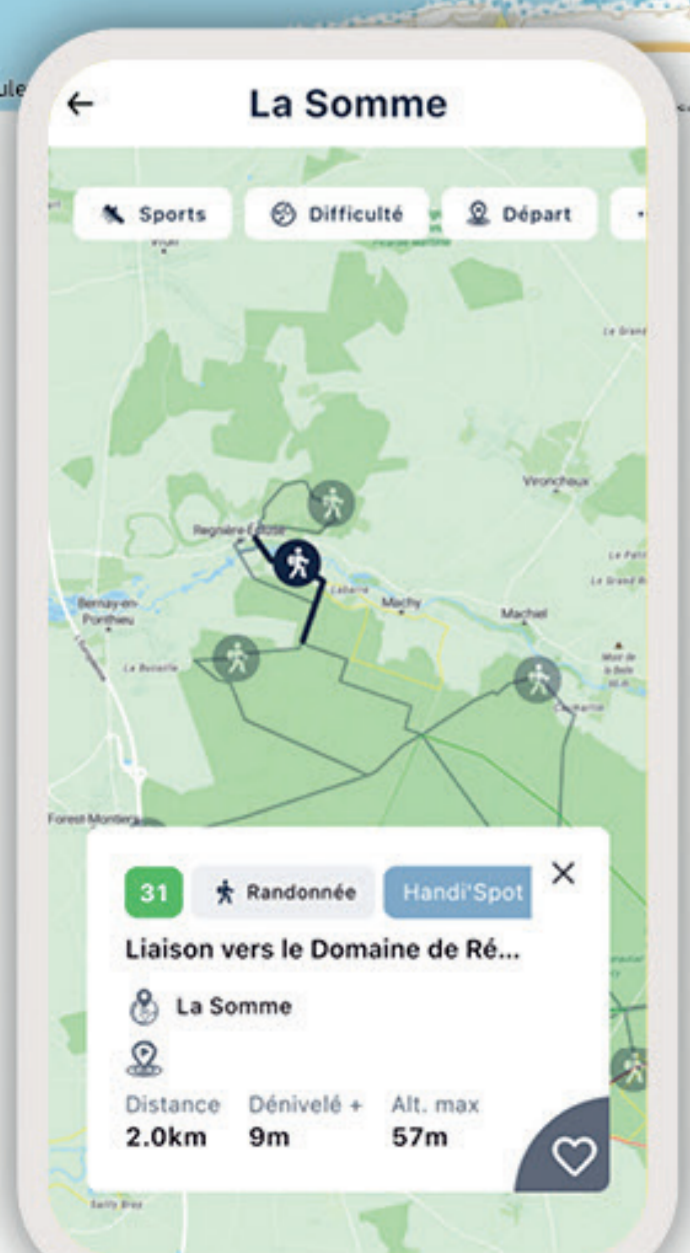
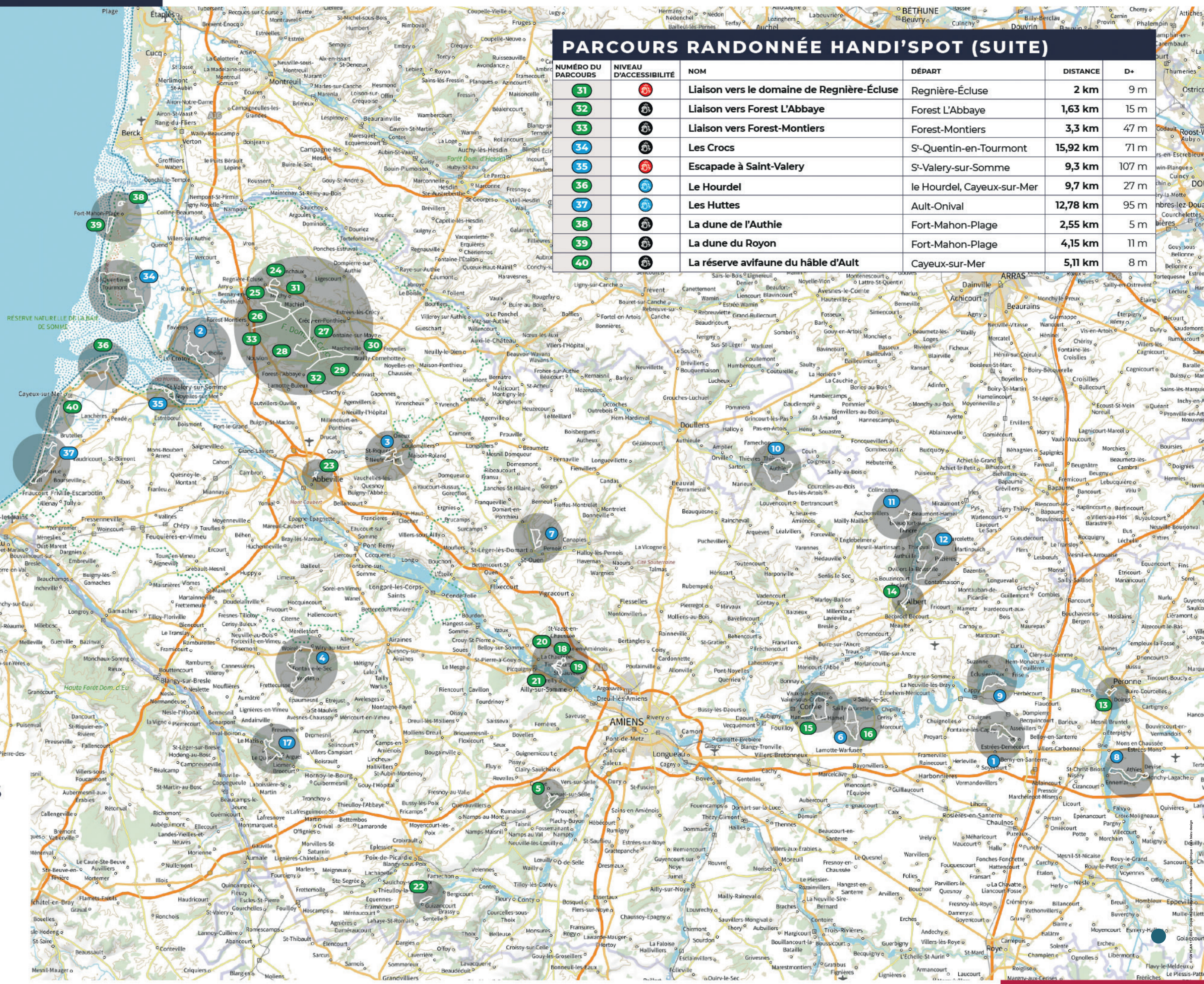


PARCOURS RANDONNÉE HANDI'SPOT

NUMÉRO DU PARCOURS	NIVEAU D'ACCESSIBILITÉ	NOM	DÉPART	DISTANCE	D+
1	ROUGE	La Régale	Fay	9,92 km	51 m
2	ROUGE	Circuit de Morlay	Favières	12,39 km	12 m
3	ROUGE	Balade Centuloise	Saint-Riquier	8,88 km	107 m
4	ROUGE	Le bois de la Faude	Fontaine-le-Sec	13,57 km	163 m
5	ROUGE	Le parcours du Chevreuil	Creuse	5,11 km	74 m
6	BLEU	Les 2 chapelles	Le Hamel	8,38 km	99 m
7	BLEU	L'arbre de la Croix	S'-Léger-lès-Domart	6,45 km	107 m
8	ROUGE	La vallée de la marche verte	Athies	10,37 km	86 m
9	ROUGE	Les Malaquettes	Cappy	8,53 km	72 m
10	ROUGE	Autour du Prieuré d'Authie	Authie	10,45 km	130 m
11	ROUGE	Le Caribou	Auchonvillers	8,37 km	70 m
12	ROUGE	Autour du Mémorial de Thiepval	Thiepval	14,12 km	202 m
13	ROUGE	La balade péronnaise	Péronne	3,15 km	12 m
14	ROUGE	Albert, histoire et nature	Albert	5,62 km	10 m
15	ROUGE	Les étangs de Corbie	Corbie	9,03 km	26 m
16	ROUGE	Variante Les 2 chapelles	Le Hamel	1,11 km	10 m
17	ROUGE	La boucle du Liger	Andainville	9,72 km	165 m
18	ROUGE	La Vallée d'Acon	Samara, La Chaussée-Tirancourt	3,79 km	50 m
19	ROUGE	Le camp César	Samara, La Chaussée-Tirancourt	2,50 km	40 m
20	ROUGE	Le butor étoilé	Samara, La Chaussée-Tirancourt	1,15 km	4 m
21	ROUGE	Le brochet	Samara, La Chaussée-Tirancourt	3,33 km	10 m
22	ROUGE	La montagne de Guizancourt	Guizancourt	3 km	55 m
23	ROUGE	Le marais de la Bouvaque	Abbeville	2,11 km	9 m
24	ROUGE	La boucle de la grande ceinture	Regnière-Écluse	4,96 km	57 m
25	ROUGE	La boucle du bosquet de la Barre	Regnière-Écluse	3,52 km	46 m
26	ROUGE	La boucle des galandeaux	Forêt domaniale de Crécy-en-Ponthieu	7,82 km	51 m
27	ROUGE	La boucle des grands hêtres	Forêt domaniale de Crécy-en-Ponthieu	8,28 km	72 m
28	ROUGE	La boucle des vieux chênes	Forêt domaniale de Crécy-en-Ponthieu	6,34 km	32 m
29	ROUGE	La boucle des mares	Forêt domaniale de Crécy-en-Ponthieu	5,99 km	30 m
30	ROUGE	Liaison vers Marcheville	Marcheville	1,26 km	11 m

PARCOURS RANDONNÉE HANDI'SPOT (SUITE)

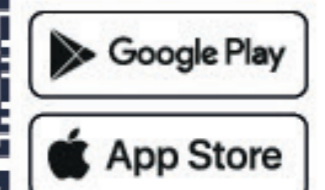
NUMÉRO DU PARCOURS	NIVEAU D'ACCESSIBILITÉ	NOM	DÉPART	DISTANCE	D+
31	ROUGE	Liaison vers le domaine de Regnière-Écluse	Regnière-Écluse	2 km	9 m
32	ROUGE	Liaison vers Forest L'Abbaye	Forest L'Abbaye	1,63 km	15 m
33	ROUGE	Liaison vers Forest-Montiers	Forest-Montiers	3,3 km	47 m
34	ROUGE	Les Crocs	S'- Quentin-en-Tourmont	15,92 km	71 m
35	ROUGE	Escapade à Saint-Valery	S'-Valery-sur-Somme	9,3 km	107 m
36	BLEU	Le Hourdel	le Hourdel, Cayeux-sur-Mer	9,77 km	27 m
37	BLEU	Les Huttes	Ault-Onival	12,78 km	95 m
38	ROUGE	La dune de l'Authie	Fort-Mahon-Plage	2,55 km	5 m
39	ROUGE	La dune du Royon	Fort-Mahon-Plage	4,15 km	11 m
40	ROUGE	La réserve avifaune du hâble d'Ault	Cayeux-sur-Mer	5,11 km	8 m



RETROUVEZ TOUS LES PARCOURS DE LA DESTINATION SUR L'APPLI
FIND ALL THE DESTINATIONS' ROUTES ON THE APP



100% gratuite
100% free



onpiste.com



INFORMATION
Conseil départemental de la Somme
43 rue de la République - CS 32615 - 80026 AMIENS Cedex 1
Tél : 03 22 71 80 80 - contact@somme.fr

NUMÉRO SECOURS
EMERGENCY NUMBER 112
PAR SMS
BY TEXT MESSAGE 114