





# La Coulée Verte

Première étape sur un chemin qui, durant plus d'un siècle, vit passer les trains entre Amiens et Beauvais.

-  Durée : 2 heures 30
-  Distance : 7,5 km
-  Parcours : facile

**Départ :** Bacouel sur Selle

**Bacouel-sur-Selle,**  
11 km au sud-est d'Amiens,  
13 km au nord-est  
de Conty



© C. BAZAIN

## La Somme

① Du parking, partir à droite sur la Coulée Verte.

▶ À Bacouel : *église de la Nativité origine 18<sup>e</sup> siècle, chapelle Notre-Dame des Victoires, château 19<sup>e</sup> siècle.*

② Traverser la D162 menant à Plachy-Buyon.

▶ *Église Saint-Martin de 1858, monument aux morts en granit. Village fleuri.*

Passer à l'ancienne gare de Prouzel.

▶ *Église de la Nativité 16<sup>e</sup> siècle, croix de fer sur socle en pierre, puits. Au château de fin 17<sup>e</sup> siècle, mourut en 1865 le général de la Moricière qui avait reçu la soumission d'Abd-el-Kader en 1847, quatre ans après la prise de sa smala par le duc d'Aumale.*

③ Traverser la D88.

Franchir le pont-rail à Fossemant. *Église Saint-Nicolas 17<sup>e</sup> siècle, ferme circulaire sur motte féodale.*

▶ À Nampty : *église Saint-Brice 16<sup>e</sup> siècle, puits. Près de la D210 : chapelle Notre-Dame des Vertus 16<sup>e</sup> siècle, ancien lieu de pèlerinage (celui du 15 août se déroule toujours), statue de la Vierge au calvaire du Souvenir de la Grande Guerre.*

④ À Neuville-les-Lœuilly, traverser la D61.

▶ *Église Saint-Martin 18<sup>e</sup> siècle, château 17<sup>e</sup> siècle, croix.*

⑤ Passer à l'ancienne gare de Lœuilly.

▶ *Église Saint-Martin origine 16<sup>e</sup> siècle avec cadran solaire et croix sur le clocher, calvaire du Hamel, colonne de grès avec croix en fer, château 19<sup>e</sup> siècle.* Quitter la Coulée Verte par la D8E à Outre-l'Eau.

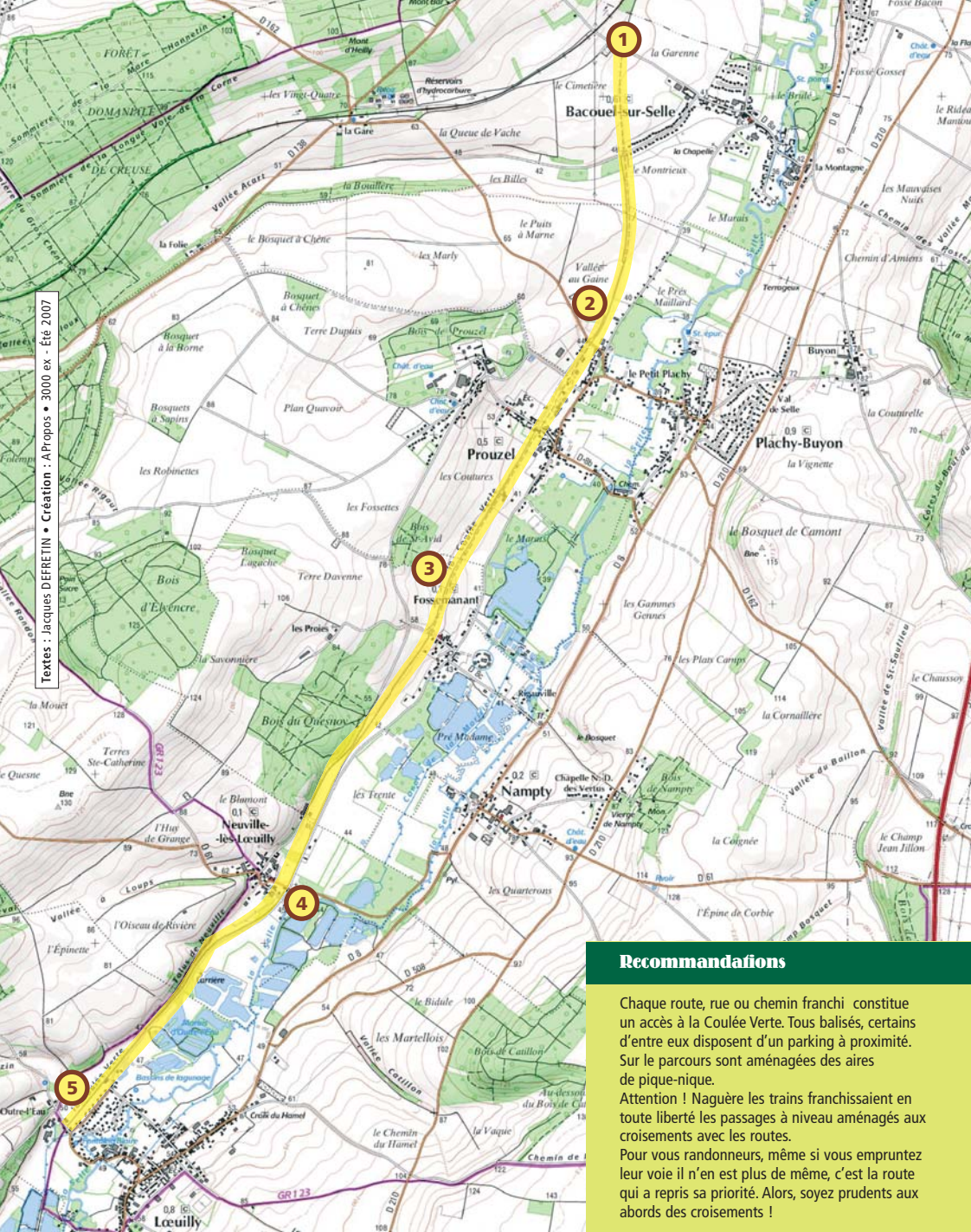
### Du rail au chemin

Ce chemin de randonnée emprunte l'ancienne ligne de chemin de fer Amiens-Beauvais exploitée dès 1876. Fermée au service voyageurs en 1953, déclassée en 1971, ses traverses et ses rails furent déposés en 1979. Dix-huit ans plus tard, la Coulée Verte les remplaçait. Son tracé, qui suit la rivière Selle, s'étend dans la Somme sur 17 km entre Bacouel et Monsures. Il se poursuit dans l'Oise jusqu'à Crèvecoeur-le-Grand. Se faufilant sous une voûte de feuillage, frôlant la verdure des champs, longeant les bois et bosquets ou traversant les étangs et marais, ce chemin porte bien son nom.

### À découvrir

Offices du tourisme :  
Conty, tél. 03 22 41 08 18  
Amiens, tél. 03 22 71 60 50

Textes : Jacques DEFRETTIN • Création : A.Propos • 3000 ex. - Été 2007



## Recommandations

Chaque route, rue ou chemin franchi constitue un accès à la Coulée Verte. Tous balisés, certains d'entre eux disposent d'un parking à proximité. Sur le parcours sont aménagées des aires de pique-nique.

Attention ! N'agissez les trains franchissant en toute liberté les passages à niveau aménagés aux croisements avec les routes.

Pour vous randonneurs, même si vous empruntez leur voie il n'en est plus de même, c'est la route qui a repris sa priorité. Alors, soyez prudents aux abords des croisements !

Balisage



Continuité d'itinéraire



Changement de direction



Mauvaise direction



0 0,5 1 1,5 2 km

Cet itinéraire est entretenu par la Communauté de communes de Conty.

Itinéraire non adapté à la pratique des sports motorisés.

somme  
LE CONSEIL GÉNÉRAL