




# Autour du prieuré d'Authie

De l'ancien Prieuré, découvrir le charme d'un village portant le nom du fleuve côtier qui le traverse.

-  Durée : 3 heures 20
-  Distance : 10 km
-  Parcours : moyen

**Départ** : Au Prieuré d'Authie

**Authie**, 32 km au nord-est d'Amiens, 7 km au nord-ouest de Acheux-en-Amiénois



## La Somme

- ① Du parking, prendre la rue du Marais, tourner à droite puis franchir le pont sur l'Authie. Tourner à gauche vers la D152.
  - ▶ *Née à Coigneux à 5 km d'ici, l'Authie se jette dans la baie portant son nom sur la Côte picarde, entre Berck et Fort-Mahon.*
- ② Au carrefour, prendre à droite. Traverser le croisement. Laisser la D176 à droite et à la fourche, prendre le chemin à gauche. À la 1<sup>ère</sup> intersection, tourner à droite puis à gauche à la 2<sup>e</sup> et à droite à la 3<sup>e</sup> vers la D152.
  - ▶ *Château 18<sup>e</sup> siècle, chapelle Notre-Dame de Grâce de 1867.*
- ③ À la D152, prendre à gauche puis à droite dans le chemin. Le suivre tout droit vers Thièvres.
  - ▶ *Ce village de la Somme fait face à son frère jumeau implanté lui dans le Pas-de-Calais et abritant l'église commune. Moulin restauré.*

À la D176, effectuer un crochet "gauche-droite" pour prendre la sente passant sur l'Authie.

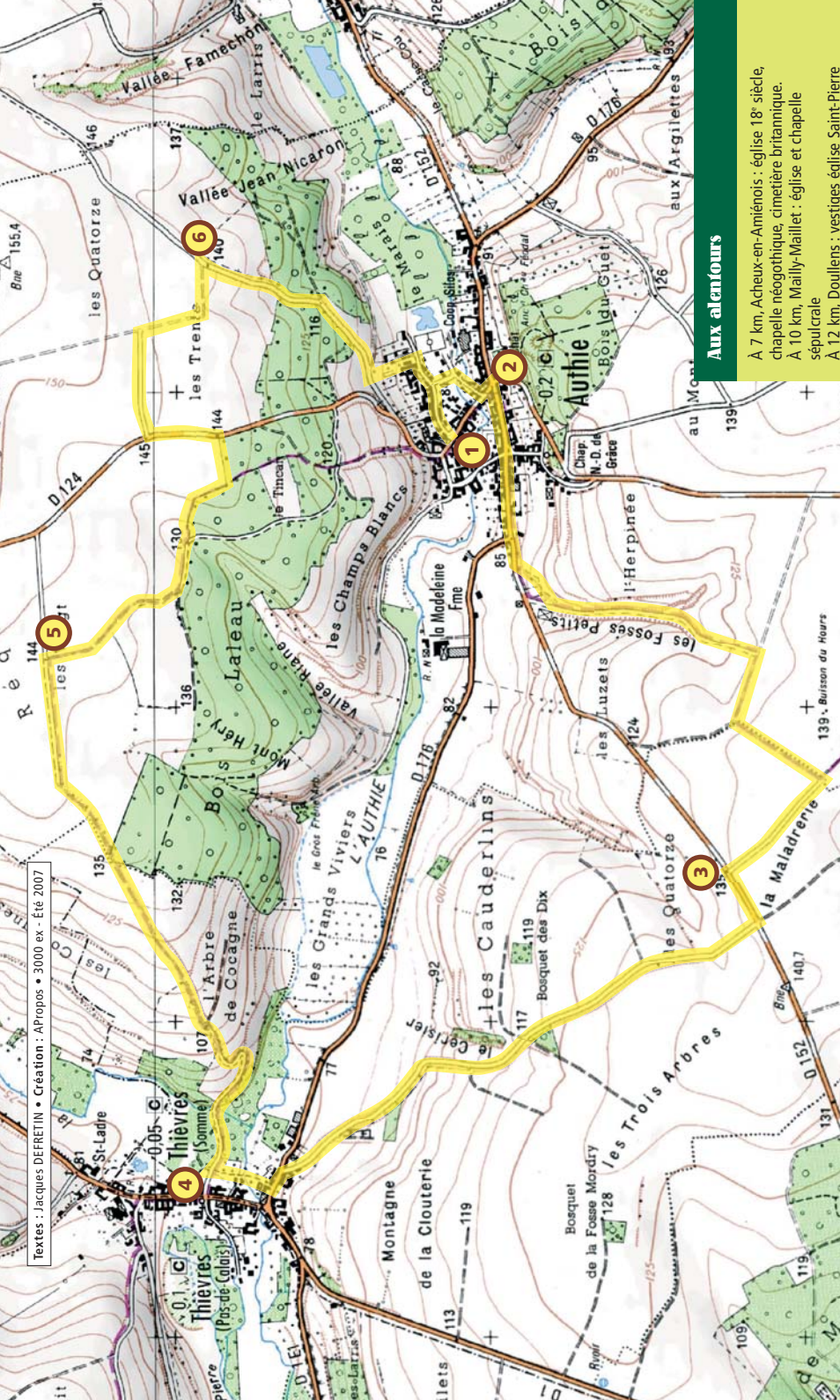
- ④ À l'intersection, suivre à droite le chemin sur 2 km en laissant les chemins adjacents.
- ⑤ Tourner à droite puis longer le bois jusqu'à la D124. La prendre à gauche. Tourner deux fois à droite, puis à gauche vers la route.
- ⑥ La suivre à droite en traversant le bois. Prendre le chemin à gauche, puis à droite la rue du Marais pour rejoindre le point de départ.
  - ▶ *L'église Saint-Pierre reconstruite en 1744, a conservé ses vitraux d'origine. Depuis 1860, y repose la dépouille de Monseigneur Danicourt, enfant du pays et missionnaire en Chine.*

**Offices du tourisme :**  
 Doullens , tél. 03 22 32 54 52  
 Albert, tél. 03 22 75 16 42

### À découvrir

#### Le Prieuré d'Authie

Dès le milieu du 7<sup>e</sup> siècle, des moines bénédictins venus de l'abbaye de Corbie vinrent grossir les rangs des Altéiens. Dans leur prieuré, les disciples de Saint-Benoît fondateur de l'ordre, y observaient sa règle stricte, basée sur la prière, le travail et la lecture des Livres sacrés. Après la disparition de la communauté religieuse lors de la Révolution, les biens furent vendus mais au début du 20<sup>e</sup> siècle, les curés de la paroisse en firent leur presbytère. Désormais, le Prieuré constitue un centre d'accueil et d'hébergement individuel ou en groupes. Ce lieu privilégié de détente ou de travail permet également aux touristes d'apprécier tout le charme du Val d'Authie.



### Aux alentours

- A 7 km, Acheux-en-Amiénois : église 18<sup>e</sup> siècle, chapelle néogothique, cimetière britannique.
- A 10 km, Mailly-Maillet : église et chapelle sépulcrale
- A 12 km, Doullens : vestiges église Saint-Pierre
- 13<sup>e</sup> siècle, église Notre-Dame origine 15<sup>e</sup> siècle, château et chapelles 19<sup>e</sup> siècle, beffroi du 14<sup>e</sup> siècle restauré et classé au patrimoine mondial de l'UNESCO, citadelle de Vauban.
- A 15 km, Albert : musée Somme 1916, circuit du Souvenir.



Itinéraire non adapté à la pratique des sports motorisés.

0 0,25 0,5 0,75 1 km

Mauvaise direction

Changement de direction

Continuité d'itinéraire

Balisage

N

Ce circuit est entretenu par la Communauté de communes du Pays du Coquelicot.