




# Autour du Mémorial de Thiepval

Paisible aujourd'hui, ce coin de terre picarde est devenu une étape incontournable du Circuit du Souvenir.

-  Durée : 4 heures 30
-  Distance : 13,5 km
-  Parcours : difficile

**Départ** : Parking du centre d'interprétation franco-britannique de Thiepval

**Thiepval**, 41 km au nord-est d'Amiens, 8 km au nord d'Albert



## La Somme

- ① Du parking, partir vers l'église. Au carrefour, prendre en face la D151.

▶ *Église Saint-Martin avec monument aux morts intégré dans son pilier droit. Un des nombreux pèlerinages militaires au Pays du coquelicot, fleur emblème des "tommies".*

Au cimetière, suivre le chemin à gauche en laissant les chemins adjacents jusqu'au hameau de Saint-Pierre-Divion. Imposante chapelle.

▶ *En chemin sur la gauche, un des nombreux cimetières de l'Empire britannique. Implantés là où tombèrent ses soldats, ils présentent tous leur haute croix de pierre incrustée d'une épée de bronze.*

- ② Tourner à gauche vers la D73.

▶ *Près de là se dresse la Tour d'Ulster, réplique de celle située à côté de Belfast et honorant les soldats irlandais disparus.*

Franchir la route et poursuivre entre les étangs et le bois d'Authuille.

Après le camping, prendre la sente à droite et continuer jusqu'au village. Tourner à gauche vers la D151.

- ③ Monter en face dans la rue d'Ovillers et suivre le chemin jusqu'au croisement.

**Possibilité à gauche de rejoindre Thiepval.**

Prendre le chemin à droite, traverser le bois de la Haie et continuer vers le carrefour et le calvaire d'Aveluy.

- ④ Avant la D151, bifurquer sur le chemin à gauche. À l'intersection suivre le chemin à gauche, traverser la route et continuer jusqu'à la D73 en laissant les chemins adjacents.

- ⑤ L'emprunter à gauche jusqu'à

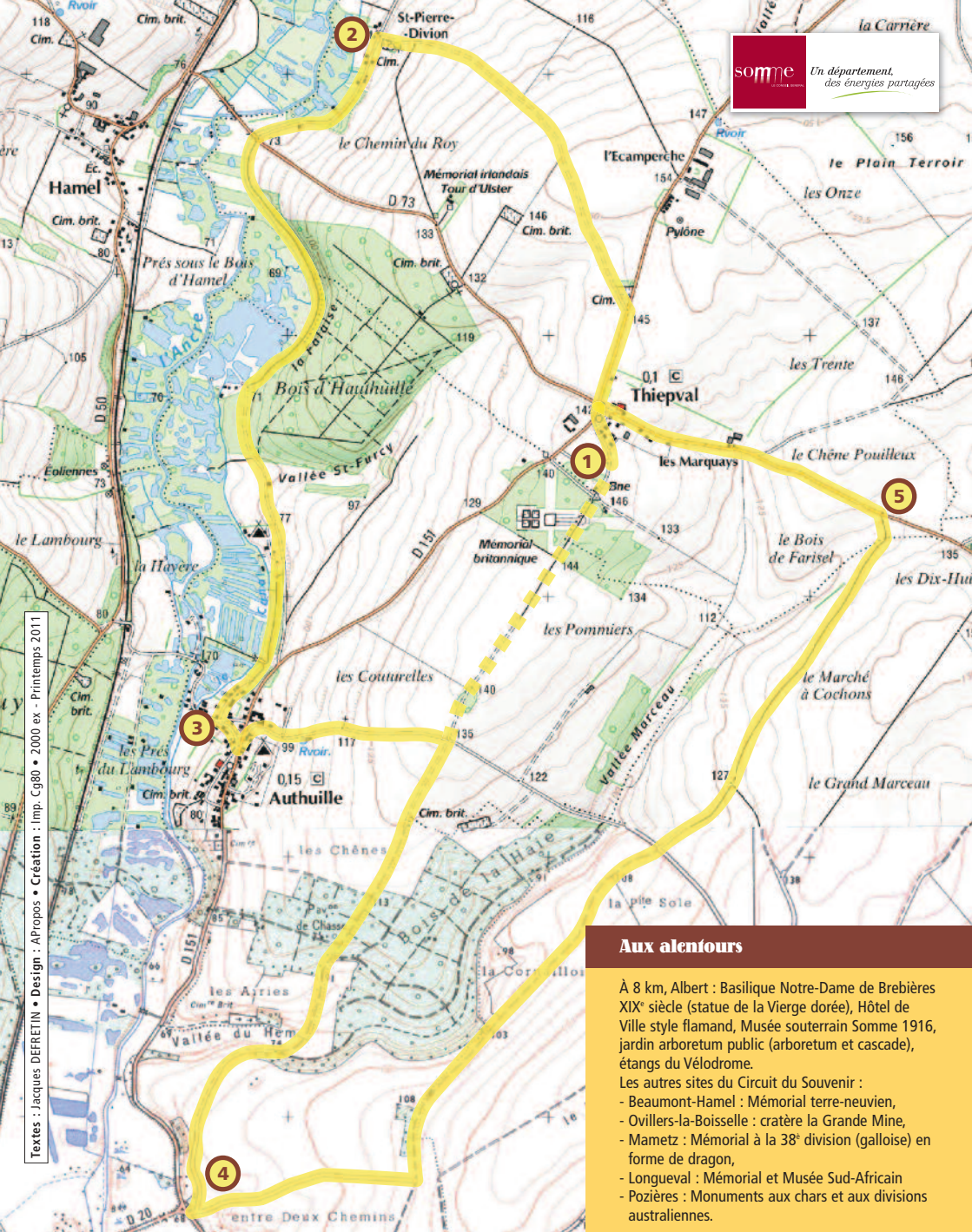
Thiepval. Tourner à gauche pour rejoindre le point de départ.

### À découvrir

#### Le carnage du 1<sup>er</sup> juillet 1916

Plus de 58 000 victimes en une seule journée : tel est l'effroyable bilan de l'affrontement entre la 4<sup>e</sup> armée britannique et la 1<sup>re</sup> armée allemande, moins nombreuse mais fortement retranchée. Ses mitrailleuses fauchèrent les rangs de fantassins montant par vagues à l'assaut. Malgré le désastre britannique, la bataille se prolongea jusqu'en novembre. Depuis 1932, un Mémorial érigé sur les lieux de la bataille commémore la tragédie. Haute de 45 m, cette imposante arche en brique et pierre repose sur 16 piliers. Y sont gravés dans le marbre les noms de plus de 72 000 disparus britanniques et sud-africains tombés dans la Somme.

Office de Tourisme Pays du Coquelicot :  
03 22 75 16 42  
[www.tourisme-paysducoquelicot.com](http://www.tourisme-paysducoquelicot.com)



Textes : Jacques DEFRETIN • Design : Imp. Cg80 • 2000 ex - Printemps 2011

**Aux alentours**

À 8 km, Albert : Basilique Notre-Dame de Brebrières XIX<sup>e</sup> siècle (statue de la Vierge dorée), Hôtel de Ville style flamand, Musée souterrain Somme 1916, jardin arboretum public (arboretum et cascade), étangs du Vélodrome.

Les autres sites du Circuit du Souvenir :

- Beaumont-Hamel : Mémorial terre-neuvien,
- Ovillers-la-Boisselle : cratère la Grande Mine,
- Mametz : Mémorial à la 38<sup>e</sup> division (galloise) en forme de dragon,
- Longueval : Mémorial et Musée Sud-Africain
- Pozières : Monuments aux chars et aux divisions australiennes.

**Balisateur**

N

Continuité d'itinéraire

Changement de direction

Mauvaise direction

0 0,25 0,5 0,75 1 km

Ce circuit est entretenu par le Pays du Coquelicot.

**Itinéraire non adapté à la pratique des sports motorisés.**