




Autour du prieuré d'Authie

De l'ancien Prieuré, découvrir le charme d'un village portant le nom du fleuve côtier qui le traverse.

-  Durée : 3 heures 20
-  Distance : 10 km
-  Parcours : moyen

Départ : Au Prieuré d'Authie

Authie, 32 km au nord-est d'Amiens, 7 km au nord-ouest de Acheux-en-Amiénois



La Somme

- ① Du parking, prendre la rue du Marais, tourner à droite puis franchir le pont sur l'Authie. Tourner à gauche vers la D152.
 - ▶ *Née à Coigneux à 5 km d'ici, l'Authie se jette dans la baie portant son nom sur la côte picarde, entre Berck et Fort-Mahon.*
- ② Au carrefour, prendre à droite. Traverser le croisement. Laisser la D176 à droite et à la fourche, prendre le chemin à gauche. À la 1^{ère} intersection, tourner à droite puis à gauche à la 2^e et à droite à la 3^e vers la D152.
 - ▶ *Château XVIII^e siècle, chapelle Notre-Dame de Grâce de 1867.*
- ③ À la D152, prendre à gauche puis à droite dans le chemin. Le suivre tout droit vers Thièvres.
 - ▶ *Ce village de la Somme fait face à son frère jumeau implanté lui dans le Pas-de-Calais et abritant l'église commune. Moulin restauré.*

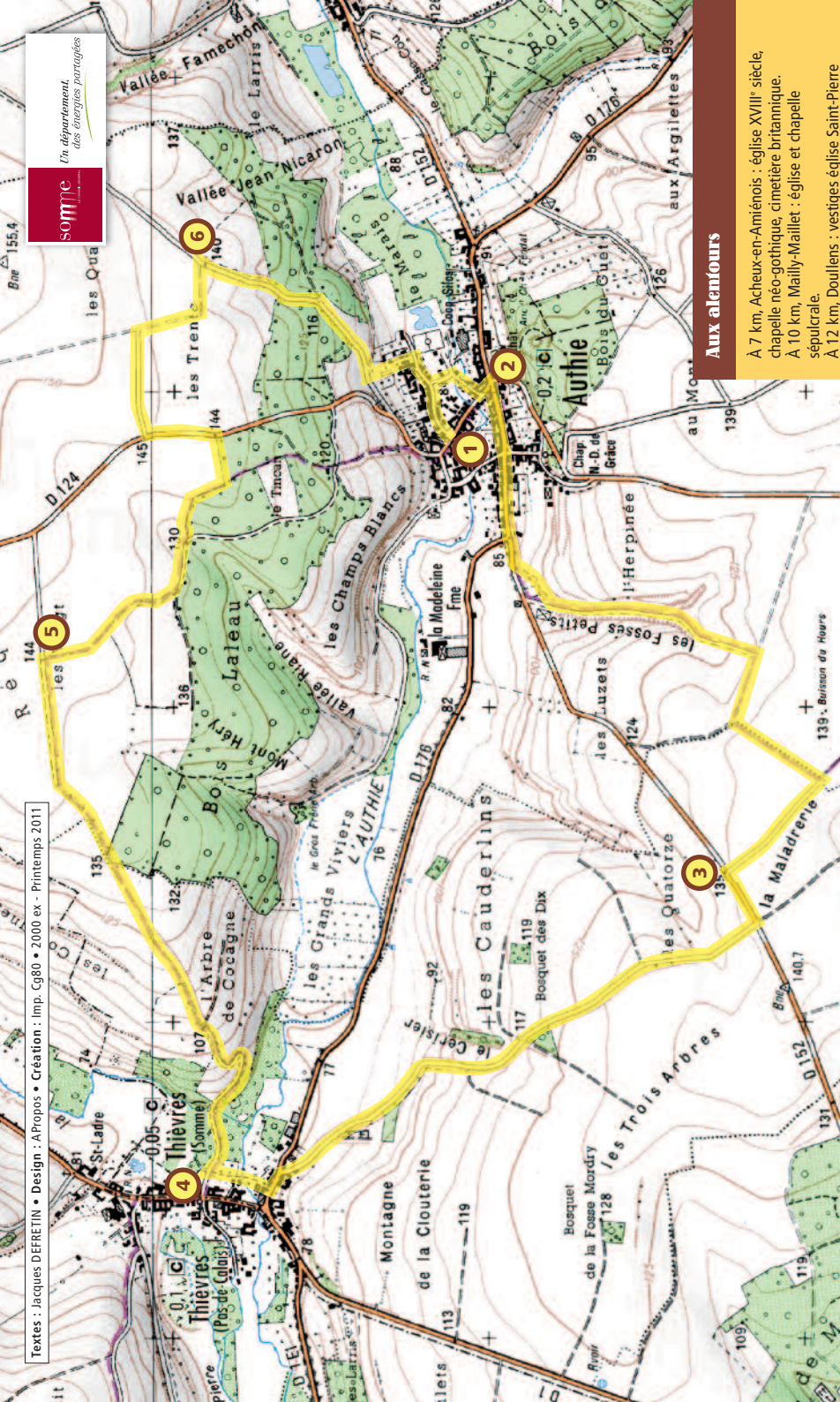
- ④ À l'intersection, suivre à droite le chemin sur 2 km en laissant les chemins adjacents.
- ⑤ Tourner à droite puis longer le bois jusqu'à la D124. Là, prendre à gauche. Tourner deux fois à droite, puis à gauche vers la route.
- ⑥ La suivre à droite en traversant le bois. Prendre le chemin à gauche, puis à droite la rue du Marais pour rejoindre le point de départ.
 - ▶ *L'église Saint-Pierre, reconstruite en 1744, a conservé ses vitraux d'origine. Depuis 1860 y repose la dépouille de Monseigneur Danicourt, enfant du pays et missionnaire en Chine.*

Offices de tourisme :
Pays du Coquelicot : 03 22 75 16 42
www.tourisme-paysducoquelicot.com
Doullens : 03 22 32 54 52
www.doullens-tourisme.com

À découvrir

Le Prieuré d'Authie

Dès le milieu du VII^e siècle, des moines bénédictins venus de l'abbaye de Corbie vinrent grossir les rangs des Altéiens. Dans leur prieuré, les disciples de Saint-Benoît fondateur de l'ordre, y observaient sa règle stricte, basée sur la prière, le travail et la lecture des Livres sacrés. Après la disparition de la communauté religieuse lors de la Révolution, les biens furent vendus mais au début du XX^e siècle, les curés de la paroisse en firent leur presbytère. Désormais, le Prieuré constitue un centre d'accueil et d'hébergement individuel ou de groupes. Ce lieu privilégié de détente ou de travail permet également aux touristes d'apprécier tout le charme du Val d'Authie.



Aux alentours

- À 7 km, Acheux-en-Amiénois : église XVIII^e siècle, chapelle néo-gothique, cimetière britannique.
- À 10 km, Mailly-Maillet : église et chapelle sépulturale.
- À 12 km, Doullens : vestiges église Saint-Pierre XIII^e siècle, église Notre-Dame origine XV^e siècle, château et chapelles XIX^e siècle, beffroi du XIV^e siècle restauré et classé au patrimoine mondial de l'UNESCO, citadelle de Vauban.
- À 15 km, Albert : Musée Somme 1916, circuit du Souvenir.

Itinéraire non adapté à la pratique des sports motorisés.



Ce circuit est entretenu par le Pays du Coquelicot.

Balisage	Continuité d'itinéraire	Changement de direction	Mauvaise direction