


De Picquigny à Hangest-sur-Somme

Une promenade aux allures d'un long fleuve tranquille : calme et verdure dominant la balade !

-  Durée : 1h30
-  Distance : 6,9 km
-  Parcours : facile

Départ : Picquigny, rue au-delà du Pont au niveau de l'écluse.



Point 1 Embarquez en aval de l'écluse rive gauche. A 3km du départ environ, vous pourrez apercevoir rive gauche, les très beaux vestiges de l'Abbaye du Gard fondée en 1137.

Point 2 Barrage : ne pas s'approcher, ne pas franchir. Le débarquement s'effectue après la confluence, rive gauche sur le canal de la Somme au niveau de la coopérative agricole. Serrez à droite avant d'arriver.

Point 3 Si vous souhaitez poursuivre votre navigation, embarquez après un portage, en aval du barrage, rive droite sur la vieille Somme et en suivant les fiches 9 et 10.

nécropoles qui regroupe les corps des soldats allemands morts au combat. La caractéristique de ce cimetière est une construction circulaire de 10m de haut et 12m de diamètre en grès du Palatinat abritant une statue, "La Mère", symbolisant la douleur de toutes les mères du monde pleurant leurs fils morts à la guerre. A l'extrémité du cimetière, le terrain vous offre un point de vue incroyable sur la vallée de la Somme.

Office de tourisme :
 • Ailly-sur-Somme, tél. : 03 22 51 46 85
www.amiens-ouest-tourisme.fr

Clubs de canoë-kayak les plus proches :
 • Picquigny Vieille Somme, tél. : 06 77 75 17 94
<http://picquigny-ck-jimdo.com>
 • Base nautique de Picquigny, tél. : 06 29 38 67 73
www.canoë-somme.com

Le saviez-vous ? En arrivant à Bourdon, on aperçoit rive droite sur les hauteurs le cimetière militaire allemand de Bourdon. Il regroupe 22 213 morts allemands tombés pendant la seconde guerre mondiale. Il s'agit d'une des

Sécurité

- Savoir nager 25 mètres et s'immerger.
 - Port obligatoire d'un gilet de sauvetage homologué et de chaussures fermées.
 - Prudence conseillée à l'approche de certains ponts et traversée de route.
 - Suivre les instructions de la fiche et les conseils délivrés par les loueurs de canoë.
 - Ne jamais naviguer seul.
 - Avant de partir, prévenir une personne de mon parcours et des horaires prévus.
- NOUS VOUS RAPPELONS QUE VOUS NAVIGUEZ SOUS VOTRE PLEINE ET ENTIÈRE RESPONSABILITÉ.**

Bonne conduite

Vous pénétrez dans un espace naturel remarquable. Pensez aux générations futures : sachez bénéficier de ce patrimoine tout en le respectant.

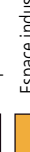
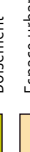

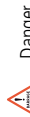
- Evitez de débarquer en dehors d'endroits spécialement destinés à cet usage.
- Evitez de déranger les animaux en criant ou en sautant dans l'eau.
- Ramenez vos déchets avec vous.
- Respectez les autres utilisateurs et éloignez-vous des lignes des pêcheurs.

PENSEZ QUE VOTRE ATTITUDE A TOUJOURS UNE INFLUENCE SUR L'ACCUEIL QUI SERA RÉSERVÉ AUX PROCHAINS RANDONNEURS.



PICQUIGNY - HANGEST s/SOMME

Parcours de 6,9km - Facile



Danger

Ecluse

Pont routier

Pont SNCF

Route

Voie ferrée

Boisement

Espace urbanisé

Espace industrialisé

1-Ecluse de Picquigny-Mise à l'eau
Embarquement et débarquement
rive gauche

Club et base nautique de Picquigny

2-Danger barrage
Ne pas franchir /ne pas s'approcher

3-Mise à l'eau rive gauche
Débarquement et embarquement

