

Boucle de Picquigny

Découvrez l'unique spot d'eau vive en milieu naturel au Nord de la France ! Idéal pour s'exercer au slalom et découvrir le rafting !

-  Durée : 30 mn
-  Distance : 1,7 km
-  Parcours : difficile

Départ : Picquigny, rue au-delà du Pont au niveau de l'écluse.



Point 1 Embarquez rive gauche en amont de l'écluse et remontez le courant.

Points 12/13 Pour franchir l'écluse, débarquez et embarquez rive gauche. Soyez prudents en traversant la route.



Points 2/3/4 Débarquez rive gauche (sur votre droite) puis portez votre embarcation pour embarquer en aval du barrage rive droite sur la vieille Somme. Vous traversez la pointe de l'île de la trêve sur laquelle a été signé le traité de la guerre de 100 ans.

Point 5 Attention aux mouvements d'eau instable sous le pont. Puis orientez votre bateau entre les îles dans le courant principal au milieu du parcours de slalom.

Points 7/9 Possibilité de débarquer ou d'embarquer pour parcourir uniquement le slalom.

Points 10/11 Après le passage du pont, remontez le fleuve à droite. Vous pouvez aussi poursuivre votre navigation en tournant à gauche sur le fleuve et en suivant la fiche 8.

Le saviez-vous ? *Sur le parcours, levez les yeux en direction du village, vous pourrez apercevoir les vestiges du château fort de Picquigny. Classé Monument Historique depuis 2006, le château date du XI^e siècle et fut la propriété des Seigneurs de la ville, Vidames d'Amiens jusqu'au XVIII^e siècle. Aujourd'hui, on peut encore y admirer la cuisine, les caves et la prison.*

-  Office de tourisme :
 - Ailly-sur-Somme, tél. : 03 22 51 46 85
 - www.amiens-ouest-tourisme.fr
-  Clubs de canoë-kayak les plus proches :
 - Picquigny Vieille Somme, tél. : 06 77 75 17 94
 - <http://picquigny-ck.jimdo.com>
 - Base nautique de Picquigny, tél. : 06 29 38 67 73
 - www.canoe-somme.com

Sécurité

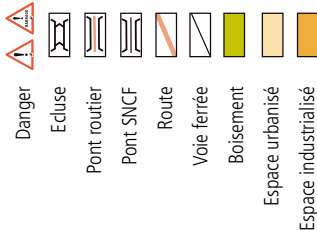
- Savoir nager 25 mètres et s'immerger.
 - Port obligatoire d'un gilet de sauvetage homologué et de chaussures fermées.
 - Prudence conseillée à l'approche de certains ponts et traversée de route.
 - Suivre les instructions de la fiche et les conseils délivrés par les loueurs de canoë.
 - Ne jamais naviguer seul.
 - Avant de partir, prévenir une personne de mon parcours et des horaires prévus.
- NOUS VOUS RAPPELONS QUE VOUS NAVIGUEZ SOUS VOTRE PLEINE ET ENTIÈRE RESPONSABILITÉ.**

Bonne conduite

- Vous pénétrez dans un espace naturel remarquable. Pensez aux générations futures : sachez bénéficier de ce patrimoine tout en le respectant.
- Évitez de débarquer en dehors d'endroits spécialement destinés à cet usage.
 - Évitez de déranger les animaux en criant ou en sautant dans l'eau.
 - Ramenez vos déchets avec vous.
 - Respectez les autres utilisateurs et éloignez-vous des lignes des pêcheurs.
- PENSEZ QUE VOTRE ATTITUDE A TOUJOURS UNE INFLUENCE SUR L'ACCUEIL QUI SERA RÉSERVÉ AUX PROCHAINS RANDONNEURS.**

BOUCLE DE PICQUIGNY

Parcours de 1,7km - Difficile
Passage en rivière de classe II



- 1-Ecluse de Picquigny**
Mise à l'eau
Embarquement et débarquement rive gauche
- 2-Mise à l'eau rive gauche**
Débarquement pour accès vieille Somme
- 3-Danger barrage**
Ne pas franchir/ ne pas s'approcher
- 4-Mise à l'eau rive droite**
Embarquement vieille Somme
- 5-Pont routier**
Attention, mouvements d'eau instable sous le pont, suite à un virage à 90°
- 6-Ile**
Attention - prendre à droite, rester en courant principal
- 7-Mise à l'eau**
Embarquement possible en tête d'île
Parcours de slalom
- 8-Ile**
Attention - prendre à gauche, rester en courant principal
- 9-Mise à l'eau rive gauche**
Embarquement et débarquement possible par la rivière
- 10-Pont SNCF**
Attention Danger : pilonne central
- 11-Tourner à droite**
- 12-Mise à l'eau rive gauche**
Débarquement et embarquement
- 13-Portage** jusque l'écluse

