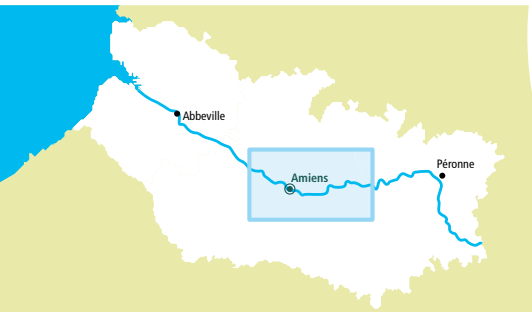


Boucle Sainte-Aragone

Aux portes d'Amiens, remontez le canal face à la cathédrale et après le portage, vous aurez bien mérité d'accéder à l'eau vive de la Vieille Somme !

-  **Durée : 1h30**
-  **Distance : 4,4 km**
-  **Parcours : moyen**

Départ : Amiens, av. des cygnes au niveau de l'écluse.



Point 1 Embarquez rive gauche en amont de l'écluse et remontez le canal vers Amiens.

Points 2/3 Débarquez rive gauche (sur votre droite) après le pont. Il faut porter le canoë sur le chemin en traversant la pointe de l'île. Embarquez rive droite sur la vieille Somme en aval du barrage, soyez prudents, aucun aménagement est prévu pour embarquer.

Point 6 Débarquez rive droite au niveau du Club Chés Barboteux d'Amiens. Vous pouvez poursuivre votre navigation en embarquant en aval de l'écluse, rive gauche et en suivant la fiche 3 (à partir du point 4).

Le saviez-vous ? C'est à cet endroit que la Selle se jette dans la Somme rive gauche en face de la pointe de l'île. La Selle prend sa source à Catheux dans l'Oise et a un cours de 39km. C'est une rivière de 1^{ère} catégorie piscicole rythmée par de nombreux barrages correspondants à d'anciens moulins. La Base Nautique de Lœuilly propose un petit parcours au sud d'Amiens, renseignez-vous !

- **Offices de tourisme :**
 - Amiens, tél. : 03 22 71 60 50 www.amiens-tourisme.com
 - Ailly-sur-Somme, tél. : 03 22 51 46 85 www.amiens-ouest-tourisme.fr

- **Clubs de canoë-kayak les plus proches :**
 - Chés barboteux, tél. : 03 22 44 40 57
 - Découverte de la Selle : Base nautique de Lœuilly, tél. : 03 22 38 22 58 www.loeuilly-canoekayak.com

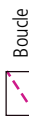
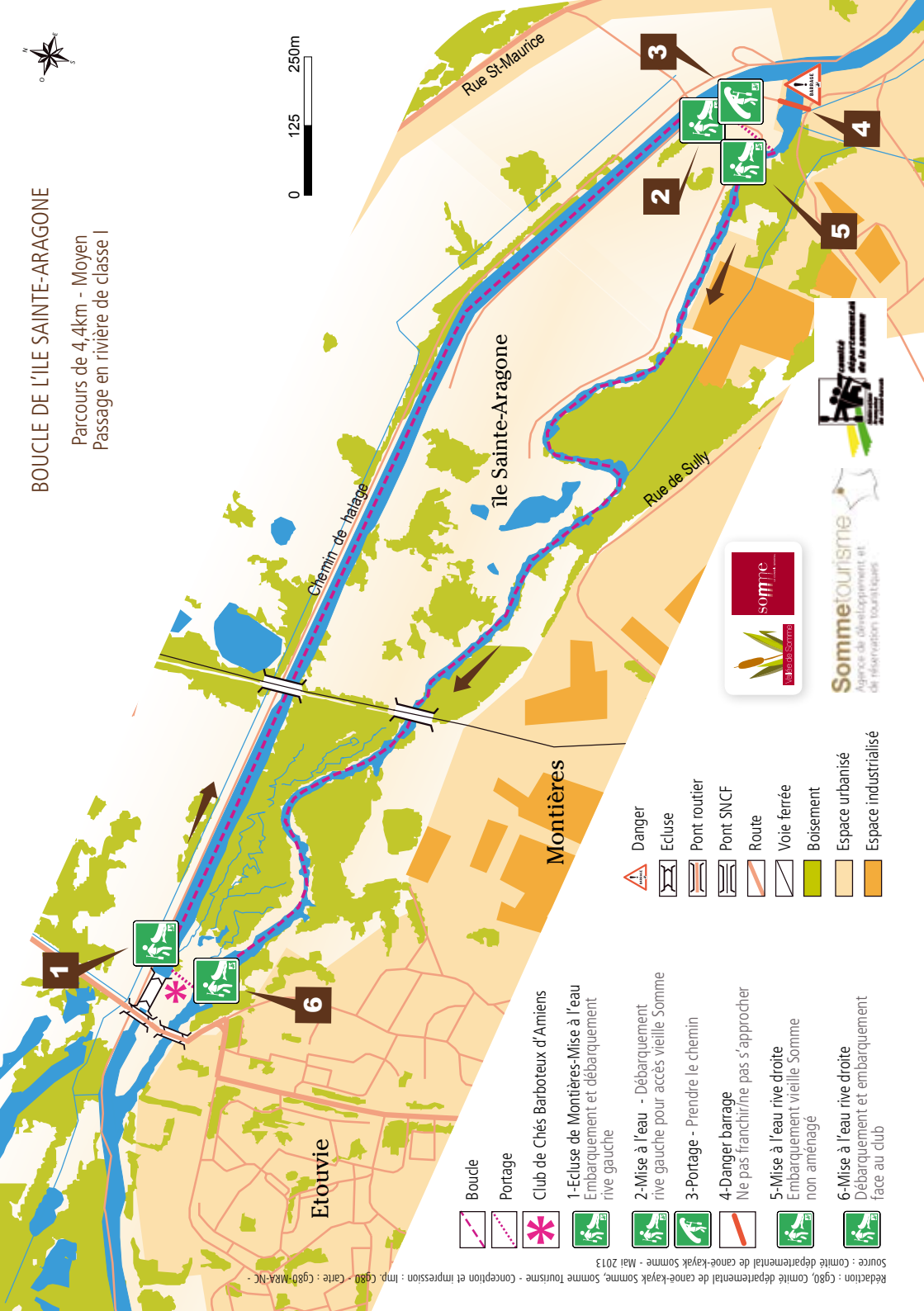
- ### Sécurité
- Savoir nager 25 mètres et s'immerger.
 - Port obligatoire d'un gilet de sauvetage homologué et de chaussures fermées.
 - Prudence conseillée à l'approche de certains ponts et traversée de route.
 - Suivre les instructions de la fiche et les conseils délivrés par les loueurs de canoë.
 - Ne jamais naviguer seul.
 - Avant de partir, prévenir une personne de mon parcours et des horaires prévus.
- NOUS VOUS RAPPELONS QUE VOUS NAVIGUEZ SOUS VOTRE PLEINE ET ENTIÈRE RESPONSABILITÉ.**

- ### Bonne conduite
- Vous pénétrez dans un espace naturel remarquable. Pensez aux générations futures : sachez bénéficier de ce patrimoine tout en le respectant.
- Évitez de débarquer en dehors d'endroits spécialement destinés à cet usage.
 - Évitez de déranger les animaux en criant ou en sautant dans l'eau.
 - Ramenez vos déchets avec vous.
 - Respectez les autres utilisateurs et éloignez-vous des lignes des pêcheurs.
- PENSEZ QUE VOTRE ATTITUDE A TOUJOURS UNE INFLUENCE SUR L'ACCUEIL QUI SERA RÉSERVÉ AUX PROCHAINS RANDONNEURS.**



BOUCLE DE L'ÎLE SAINTE-ARAGONE

Parcours de 4,4km - Moyen
Passage en rivière de classe I



1-Ecluse de Montières-Mise à l'eau
Embarquement et débarquement
rive gauche



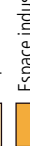
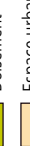
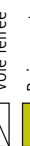
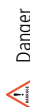
2-Mise à l'eau - Débarquement
rive gauche pour accès vieille Somme

3-Portage - Prendre le chemin

4-Danger barrage
Ne pas franchir/ ne pas s'approcher

5-Mise à l'eau rive droite
Embarquement vieille Somme
non aménagé

6-Mise à l'eau rive droite
Débarquement et embarquement
face au club



Sommetourisme
Agence de développement et
de réservation touristiques

Rédaction : Cg80, Comité départemental de canoë-kayak Somme - Mai 2013
Source : Cg80, Comité départemental de canoë-kayak Somme, Somme Tourisme - Conception et Impression : Imp. Cg80 - Carte : Cg80/MRA-NC