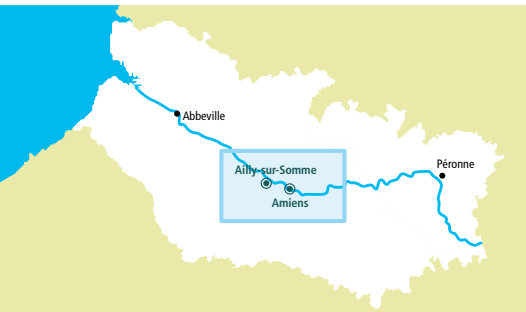


De Amiens à Ailly-sur-Somme

Après un passage devant l'Ecole d'Ingénieurs d'Amiens, vous descendrez la Somme accompagnés des joggeurs et VTTistes !

-  Durée : 2h
-  Distance : 8,5 km
-  Parcours : facile

Départ : Amiens, Quai Saint Maurice en aval de l'écluse.



Point 1 Après votre départ, tournez à droite après le pont. Admirez la coupole de l'ESIEE (Ecole Sup. d'Ingénieurs en Electrotechnique et Electronique).

Point 2 Barrage (à déchets) rive gauche : Poursuivez votre navigation tout droit. Si vous souhaitez poursuivre à gauche, débarquez après la confluence rive gauche puis après un portage, embarquez en aval du barrage et suivez la fiche 4.

Le saviez-vous ? *Sur ce parcours, vous croiserez de nombreux autres usagers du fleuve : promeneurs, habitants, joggeurs, VTTistes, plaisanciers et pêcheurs. Aux portes d'Amiens, le fleuve constitue un poumon vert idéal pour le public en recherche de calme et de verdure.*

Point 4 Débarquez rive gauche du canal et embarquez rive droite de la Somme. Vous rejoignez ainsi le club Chès Barboteux.

Points 5/6 Barrage bras gauche : Poursuivez votre navigation tout droit. Si vous souhaitez poursuivre à gauche, débarquez après la confluence rive gauche puis après un portage, embarquez en aval du barrage et suivez la fiche 5.

Point 7 Arrivée rive gauche en amont de l'écluse. Faites un arrêt rive droite à la maison éclusière d'Ailly, lieu d'accueil touristique. Vous pouvez poursuivre votre navigation en embarquant en aval de l'écluse, rive gauche et en suivant la fiche 6. Attention à la traversée du pont.

Offices de tourisme :

- Amiens, tél. : 03 22 71 60 50
www.amiens-tourisme.com
- Ailly-sur-Somme, tél. : 03 22 51 46 85
www.amiens-ouest-tourisme.fr

Clubs de canoë-kayak les plus proches :

- Chès barboteux, tél : 03 22 44 40 57
- Base Nautique de St-Sauveur, tél. : 03 22 48 33 91
www.basenautiquedestsauveur.com

Sécurité

- Savoir nager 25 mètres et s'immerger.
 - Port obligatoire d'un gilet de sauvetage homologué et de chaussures fermées.
 - Prudence conseillée à l'approche de certains ponts et traversée de route.
 - Suivre les instructions de la fiche et les conseils délivrés par les loueurs de canoë.
 - Ne jamais naviguer seul.
 - Avant de partir, prévenir une personne de mon parcours et des horaires prévus.
- NOUS VOUS RAPPELONS QUE VOUS NAVIGUEZ SOUS VOTRE PLEINE ET ENTIERE RESPONSABILITÉ.**

Bonne conduite











Vous pénétrez dans un espace naturel remarquable. Pensez aux générations futures : sachez bénéficier de ce patrimoine tout en le respectant.

- Evitez de débarquer en dehors d'endroits spécialement destinés à cet usage.
- Evitez de déranger les animaux en criant ou en sautant dans l'eau.
- Ramenez vos déchets avec vous.
- Respectez les autres utilisateurs et éloignez-vous des lignes des pêcheurs.


PENSEZ QUE VOTRE ATTITUDE A TOUJOURS UNE INFLUENCE SUR L'ACCUEIL QUI SERA RÉSERVÉ AUX PROCHAINS RANDONNEURS.

AMIENS - AILLY s/SOMME

Parcours de 8,5km
par le canal de la Somme - Facile

-  Office de tourisme
Maison éclusière
-  Danger
-  Ecluse
-  Pont routier
-  Pont SNCF
-  Route
-  Voie ferrée
-  Boisement
-  Espace urbanisé
-  Espace industrialisé



-  **1-Ecluse St-Maurice-Mise à l'eau**
Embarquement et débarquement rive droite
-  **2-Danger barrage rive gauche**
Ne pas franchir/ne pas s'approcher
-  **3-Mise à l'eau rive gauche**
Consulter le parcours de la boucle de l'île Sainte-Aragone
-  **4-Ecluse de Montières**
Embarquement et débarquement rive gauche
-  **Club de Chés Barboteux d'Amiens**
-  **5-Danger barrage rive gauche**
Ne pas franchir/ne pas s'approcher
-  **6-Mise à l'eau rive gauche**
Consulter le parcours de la boucle d'Ailly sur Somme
-  **7-Ecluse d'Ailly s/Somme**
Débarquement et embarquement rive gauche



Somme
Agence de développement et de réservation touristiques



AMIENS

Rédaction : c80, Comité départemental de canoë-kayak Somme - Mai 2013
Source : c80, Comité départemental de canoë-kayak Somme, Somme Tourisme - Conception et Impression : Imp. c80 - Carte : Cg80/MRA-NC