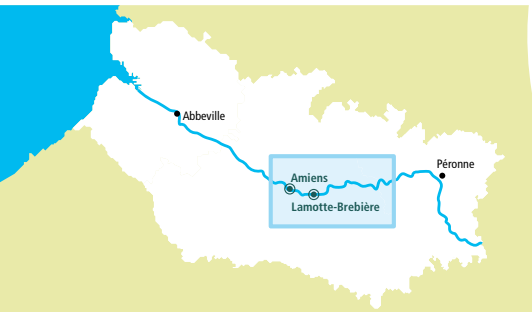


De Lamotte-Brebière à Amiens

Un parcours bucolique qui vous fera longer les hortillonnages et découvrir la cathédrale d'Amiens d'un autre œil !

- Durée : 2h30**
- Distance : 9,7 km**
- Parcours : facile**

Départ : Lamotte-Brebière, rue des écluses.



Point 1 Le départ est donné en aval de l'écluse. Une aire de pique-nique est aménagée, prenez le temps avant de partir! Peu après votre départ, vous passez sous le viaduc Jules Verne d'une hauteur impressionnante.

Point 2 Sur votre gauche, c'est la confluence avec l'Avre. Cette rivière est le principal affluent de la Somme et prend sa source à Amy dans l'Oise. Au niveau de la confluence vous êtes déjà au cœur des hortillonnages !

Le saviez-vous ? *Les hortillonnages d'Amiens correspondent à 300 hectares d'anciens marais comblés pour créer des champs propices à la culture maraîchère. "Hortillonnages" un terme picard issu du latin Hortus "jardin" qui désigne en Picardie ces marais entrecoupés de canaux. Aujourd'hui seule une dizaine de maraîchers*

exploitent environ 25ha, le reste étant des terrains privés d'agrément. Pour découvrir ce site fragile et préservé, contactez le club nautique de Rivery, sinon vous risquez de vous y perdre !

Point 4 Longez le parc Saint-Pierre et tournez à droite. La navigation au delà du pont en pierre est à éviter car dangereuse (nombreux barrages).

Points 6/7 Restez sur le cours principal de la Somme. Débarquez en amont de l'écluse, rive droite. Vous pouvez poursuivre votre navigation en embarquant en aval de l'écluse, rive droite et en suivant la fiche 3.

➤ **Offices de tourisme :**
 • Amiens, tél. : 03 22 71 60 50
www.amiens-tourisme.com

➤ **Club de canoë-kayak le plus proche :**
 • Club nautique de Rivery, tél. : 03 22 91 63 75
www.hortillonnages-canoë.com

Sécurité

- Savoir nager 25 mètres et s'immerger.
 - Port obligatoire d'un gilet de sauvetage homologué et de chaussures fermées.
 - Prudence conseillée à l'approche de certains ponts et traversée de route.
 - Suivre les instructions de la fiche et les conseils délivrés par les loueurs de canoë.
 - Ne jamais naviguer seul.
 - Avant de partir, prévenir une personne de mon parcours et des horaires prévus.
- NOUS VOUS RAPPELONS QUE VOUS NAVIGUEZ SOUS VOTRE PLEINE ET ENTIÈRE RESPONSABILITÉ.**

Bonne conduite

Vous pénétrez dans un espace naturel remarquable. Pensez aux générations futures : sachez bénéficier de ce patrimoine tout en le respectant.

- Évitez de débarquer en dehors d'endroits spécialement destinés à cet usage.
- Évitez de déranger les animaux en criant ou en sautant dans l'eau.
- Ramenez vos déchets avec vous.
- Respectez les autres utilisateurs et éloignez-vous des lignes des pêcheurs.

PENSEZ QUE VOTRE ATTITUDE A TOUJOURS UNE INFLUENCE SUR L'ACCUEIL QUI SERA RÉSERVÉ AUX PROCHAINS RANDONNEURS.

LAMOTTE BREBIERE - AMIENS













Parcours de 9,7km - Facile



-  **4-Danger barrage**
Ne pas franchir/ ne pas s'approcher
Tourner à droite
-  **5-Descente à bateaux**
Descente à bateaux
parc Saint-Pierre rive droite
-  **6-Danger barrage**
rive droite et gauche
Ne pas franchir/ ne pas s'approcher
-  **7-Ecluse de St-Maurice**
Débarquement et embarquement
rive droite

-  **1-Ecluse de Lamotte-Brebière**
Mise à l'eau
Embarquement rive droite,
rue des écluses
-  **2-Confluence avec l'Avre**
Continuer tout droit
-  **3-Accès hortillonage**
Continuer tout droit



-  Maison éclésièrè
-  Aire de pique-nique
-  Danger
-  Passerelle
-  Ecluse
-  Pont routier
-  Pont SNCF
-  Route
-  Voie ferrèe
-  Boisement
-  Espace urbanisè
-  Espace industrialisè

Rédaction : g80, Comité départemental de canoë-kayak Somme, Somme tourisme - Conception et Impression : Imp. CG80 - Carte : CG80-MRA-NC

Source : g80, Comité départemental de canoë-kayak Somme - Mai 2013



Somme
Agence de développement et
de réservation touristiques

