

RÈGLEMENT DE L'ENS DES ÉTANGS DE LA BARETTE ET DE LA FALAISE SAINTE-COLETTE



ARRÊTÉ

Portant règlement de l'espace naturel sensible des Etangs de La Barette et de la Falaise Sainte-Colette (80)

Le Président du Conseil départemental
de la Somme

Vu les articles L 113-8 et L 215-1 et suivants du Code de l'Urbanisme, relatifs aux Espaces naturels sensibles des Départements,

Vu l'article L 3221-4 du Code Général des Collectivités Territoriales, relatif au pouvoir de police du Président du Conseil départemental,

Vu le code de l'environnement, notamment l'article L 362-1 relatif à la circulation des véhicules à moteur dans les espaces naturels

Vu le code pénal, notamment les articles L 322-1 et suivants et les articles R 632-1 et R 635-8 relatifs à l'abandon des déchets ou matériaux divers dans un lieu non autorisé, à pied ou au moyen d'un véhicule,

Vu le Code rural et de la pêche maritime, notamment son article R 215-2 concernant la détention des chiens de première et seconde catégorie,

Considérant que le Département de la Somme est propriétaire d'espaces naturels sensibles, qu'il aménage et gère ces espaces pour permettre leur préservation et l'accès au public à certaines parties,

Considérant que le Président du Conseil Départemental exerce le pouvoir de police afférent à la gestion de ces sites,

Sur proposition de Madame la Directrice générale des services.

ARRETE

Article 1 : Délimitation

Le site des Etangs de la Barette et de la falaise Sainte-Colette est un Espace naturel sensible (ENS), propriété du Département de la Somme. Le plan annexé à ce document en indique les limites.

Ce site de 36,87 hectares, qui comprend les parcelles H0051, H0052, H0054, H0055, H0056, H0057, H0058, H0059, H0060, H0154, H0156, H0185, H0187, H0189, H0191, H0192, H0193, H0194, H0195, H0196 à Corbie et la parcelle AD0072 à Vaux sur Somme, fait partie de la Vallée de la Somme, où se développent des habitats naturels remarquables.

Le périmètre du site est susceptible d'évoluer en fonction des acquisitions réalisées par le Département.

Le site de la Falaise Sainte-Colette a été donné à bail par la commune de Corbie au Département de la Somme. Ce coteau calcaire, d'une surface de 1,8 ha, est constitué de la parcelle H074 à Corbie.

Article 2 : Accès

L'ENS des Etangs de la Barette et de la Falaise Sainte-Colette est ouvert aux visiteurs toute l'année, uniquement sur les zones dédiées à l'accueil du public et selon les horaires suivants : 8h00 - 20h00 du 1^{er} avril au 30 septembre et de 9h00 - 17h30 du 1^{er} octobre au 31 mars.

L'accès est possible :

- depuis le parking le long de la RD 233 entre Corbie et Vaux-sur-Somme,
- depuis le parking du belvédère Sainte-Colette situé le long de la RD 1.

Les trois accès techniques sont strictement réservés aux services du Département et à toute personne expressément autorisée.

Pour des motifs tirés de l'intérêt du service, le site pourra être temporairement fermé au public en totalité, ou partiellement. Cette information sera affichée à l'entrée du site.

Article 3 : Mesures de protection

L'ensemble des prescriptions ci-dessous peut être modifié si un impact est constaté sur la faune et la flore, ou si l'évolution des connaissances conduit à l'identification de nouveaux enjeux nécessitant des précautions plus importantes.

Compte tenu de la présence d'espèces et d'habitats remarquables, cet espace est fragile. Aussi, il convient de respecter les éléments ci-dessous.

Article 3.1 : Protection des espèces, des habitats et du milieu

Atteinte à l'intégrité du site

Il est demandé de :

- ne pas abandonner, déposer, répandre ou jeter de produit de quelque nature que ce soit pouvant nuire à la qualité de l'espace naturel,
- ne pas abandonner, déposer ou jeter de débris,
- ne faire aucune inscription et respecter celles existantes nécessaires à la gestion du site, aux délimitations foncières ou à l'information du public,
- ne pas troubler la tranquillité des lieux, notamment par des activités bruyantes (musique, etc.),
- ne pas utiliser le feu sous toutes ses formes.

Protection des habitats, de la faune et de la flore

L'ENS des Etangs de la Barette et de la Falaise Sainte-Colette présente un intérêt marqué en matière d'habitats naturels, de faune et de flore. A ce titre, il est repris dans plusieurs inventaires.

ZNIEFF :

- ZNIEFF de type I n° 80VDS115 « Méandres et cours de la Somme entre Bray-sur-Somme et Corbie »,
- ZNIEFF de type I n° 80VDS114 « Réseau de coteaux de la vallée de la Somme entre Curlu et Corbie »,
- ZNIEFF de type II n° 80VDS201 « Haute et Moyenne vallée de la Somme entre Croix-Fonsommes et Abbeville ».

Le site est également intégré dans le réseau Natura 2000 :

- ZSC n° FR2200357 (PIC 11) « Moyenne Vallée de la Somme »,
- ZPS n° FR2212007 « Etangs et marais du bassin de la Somme ».

Il est demandé de :

- ne pas porter atteinte à l'intégrité des végétaux ni les emporter, et ce quel que soit leur stade de développement,
- ne pas porter atteinte à l'intégrité des animaux, ainsi qu'à leurs œufs, larves, couvées, portées ou nids ou encore les emporter,
- ne pas détruire, altérer ou dégrader les habitats naturels ou les habitats des espèces animales et végétales,

RÈGLEMENT DE L'ENS DES ÉTANGS DE LA BARETTE ET DE LA FALAISE SAINTE-COLETTE

- ne pas introduire à l'intérieur de l'espace naturel des animaux ou des végétaux, quel que soit leur stade de développement ou leur forme,
- ne pas introduire des espèces animales ou végétales exotiques envahissantes avérées ou potentielles ou susceptibles de perturber les milieux.

Article 3.2 : Usage et respect des lieux

Il est demandé de :

- respecter les aménagements, ainsi que les équipements de sécurité,
- se conformer aux prescriptions d'utilisation de ces équipements, ainsi qu'à celles informant d'un éventuel danger.

Sont interdits, hors autorisation expresse du Président du Conseil départemental de la Somme :

- l'installation d'équipements,
- la baignade,
- le canotage,
- l'utilisation d'engins flottants et volants commandés à distance,
- la pratique du camping, du caravanning et du bivouac,
- le nourrissage des animaux en pâture sur le site.

Il est également interdit de toucher ou de déplacer le cadavre d'un animal. En cas de présence d'animaux morts sur le site, les services départementaux doivent être contactés à l'adresse ci-dessous :

par mail : environnement@somme.fr

par voie postale :
Département de la Somme
Direction de l'Attractivité et du Développement des Territoires
13 Boulevard Maignan Larivière
CS 32615
80 026 AMIENS Cedex 1

Article 3.3 : Circulation

Circulation piétonne

La circulation piétonne est autorisée uniquement sur les itinéraires balisés. Toute création sauvage de nouveaux sentiers est interdite.

Circulation autre

Sont interdits, hors autorisation expresse du Président du Conseil départemental de la Somme :

- la circulation et le stationnement de tout véhicule à moteur (automobile, moto, cyclomoteur, quad, trottinettes électriques, gyropodes...). Cette mesure ne s'applique pas à la circulation et au stationnement des véhicules nécessaires aux missions des services départementaux, aux actions de sécurité ou de sauvetage et aux missions des mandataires expressément autorisés.
- La pratique du cyclisme,
- La circulation à cheval.

Les chiens et plus généralement les animaux domestiques doivent être tenus en laisse. Cette mesure ne s'applique pas pour les chiens nécessaires à l'accompagnement des personnes à mobilité réduite, aux opérations de police et de sauvetage ainsi qu'aux actions de chasses autorisées par le Président du Conseil départemental de la Somme.

Article 3.4 : Activités et manifestations

Activités sportives et de loisirs

Sont interdits, hors autorisation expresse du Président du Conseil départemental de la Somme :

- l'organisation de jeux collectifs ou de rassemblements sportifs,
- la cueillette,
- la pêche et la chasse.

Manifestations collectives

Toute manifestation collective est interdite hors autorisation expresse du Président du Conseil départemental de la Somme.

En cas d'autorisation, l'organisation de ces activités devra être conforme au présent règlement, ainsi qu'aux conditions de sécurité de l'activité définies par la réglementation en vigueur. Il est rappelé qu'une obligation générale de sécurité pèse sur tout organisateur d'activités.

Article 3.5 : Publicité

Sont interdits :

- tout marquage et affichage publicitaire sauvages,
- toute distribution de réclames, prospectus, imprimés ou tracts.

Article 4 : Responsabilités

Les usagers sont responsables des dommages de toute nature qu'ils peuvent causer par eux-mêmes, par les personnes, les animaux ou les objets dont ils ont la charge ou la garde.

Article 5 : Conditions d'application

Les infractions au présent règlement seront constatées, poursuivies et réprimées conformément aux lois et règlements en vigueur.

A titre d'exemple, voici les amendes possibles en cas de dérogation au présent règlement :

- dépôts de déchets effectués à l'aide d'un véhicule ou abandon d'épave de véhicule : contravention de 5ème classe pouvant aller jusqu'à 1500 euros,
- circulation de véhicules à moteur : contravention de 5ème classe pouvant aller jusqu'à 1500 euros, et confiscation du véhicule,
- divagation de chien susceptible d'entraîner la destruction d'oiseau ou de gibier : contravention de 4ème classe pouvant aller jusqu'à 750 euros,
- réalisation d'inscriptions, de signes ou de dessins, sans autorisation préalable sur mobilier s'il en résulte des dommages légers, délit jusqu'à 3750 euros et travaux d'intérêt général,
- perturbation de manière intentionnelle des espèces animales non domestiques protégées : contravention de 4ème classe pouvant aller jusqu'à 750 euros,
- chasse sur autrui sans le consentement du propriétaire ou du détenteur du droit de chasse : contravention de 5ème classe pouvant aller jusqu'à 1500 euros.

Ces amendes sont susceptibles d'évoluer en fonction de la réglementation en vigueur.

Article 6 : Exécution

Madame la Directrice générale des services est chargée de l'exécution du présent arrêté qui sera publié au recueil des actes administratifs du Département et affiché sur place.

Les dispositions du présent arrêté entrent en vigueur à la date de sa signature.

Fait à Amiens, le
En 5 pages,













17 JUIN 2022

Le Président du Conseil départemental
de la Somme



Stéphane HAUSSOULIER

Annexe : Plan du site ENS des Étangs de la Barette et de la Falaise Sainte-Colette

-  Belvédère
-  Local technique
-  Hutte Fernand Masse
-  Passerelle
-  Ponton
-  Accès technique
-  Embarcadère
-  Parking
-  Balade
-  Véloroute Vallée de la Somme
-  Parcours en barque accompagné (juillet à mars)
-  Espace Naturel Sensible

