Plan de Prévention du Bruit dans l'Environnement

Deuxième Phase

Concernant les infrastructures routières de plus de 8 200 véhicules par jour

Annexe 1 : Cartes de type C

Service Etudes générales et Prospective
Direction de la Modernisation des Infrastructures
Conseil général de la Somme

Les cartes de type C correspondent à la représentation des zones pour lesquelles les niveaux sonores dépassent les seuils respectifs en Lden [68dB(A)] et en Ln [62dB(A)].

Les expressions Lden et Ln sont des indicateurs de niveau sonore établis par une directive européenne (n°2002/49/CE, du 25 juin 2002).

La première signifie Level Day-Evening-Night. Elle correspond à un niveau sonore équivalent sur 24h dans lequel les niveaux sonores de soirée et de nuit sont augmentés respectivement de 5 et 10 dB(A) afin de traduire une gêne plus importante durant ces périodes.
Il s'agit de l'agrégation des niveaux sonores pondérés des 3 périodes de jour (d : day) [6h-18h], de soirée (e : evening) [18h-22h] et de nuit (n : night) [22h-6h]

La seconde signifie Level Night. Elle correspond à un niveau sonore équivalent pour la période nocturne (22h-6h).

Remarque : certaines routes étudiées ne génèrent pas de cartes C en Ln, il s'agit de la D1, de la D210, de la D929, de la D940, de la D1015 et de la déviation de Corbie.

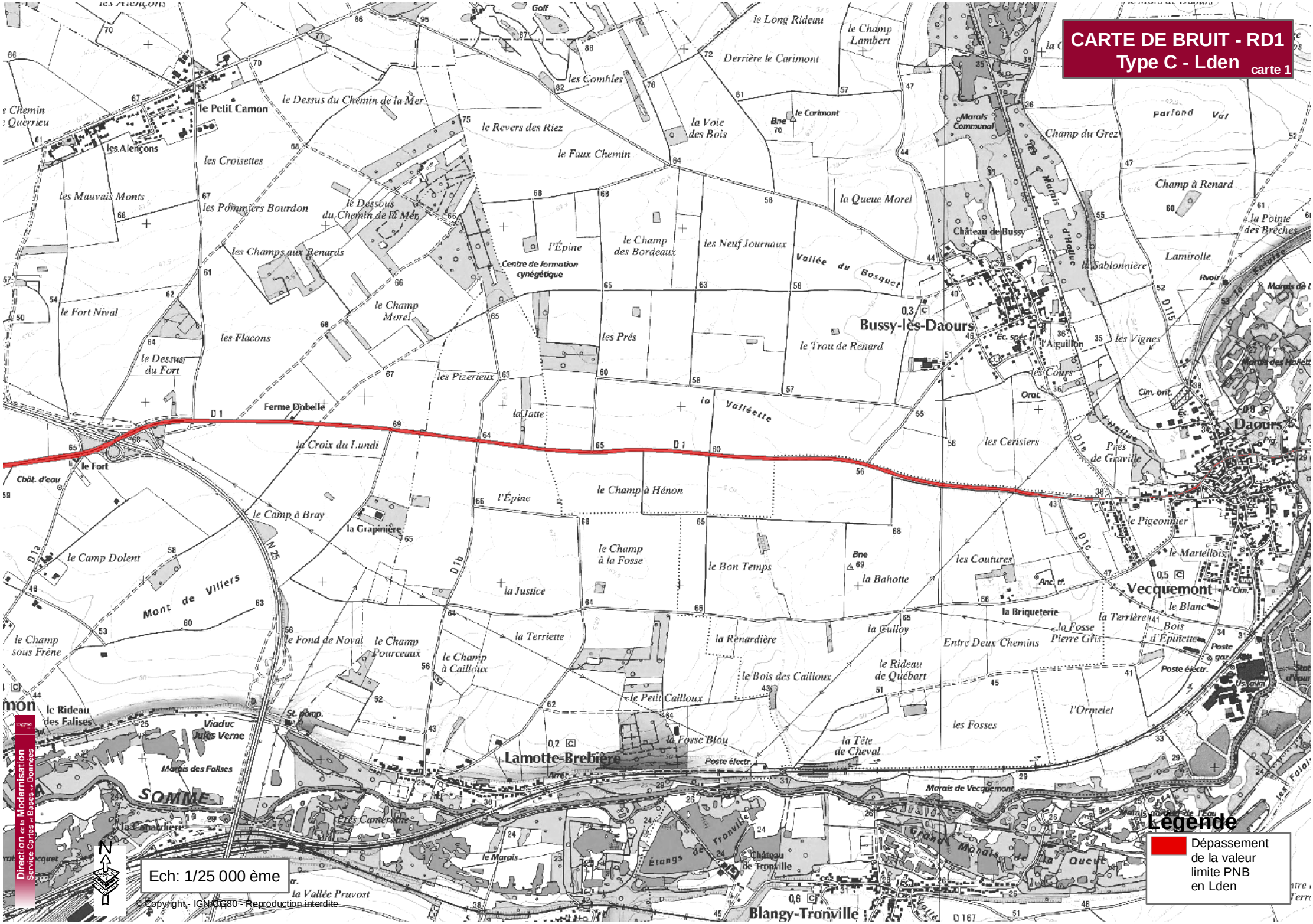

© Copyright - IGN 2010 - Reproduction interdite

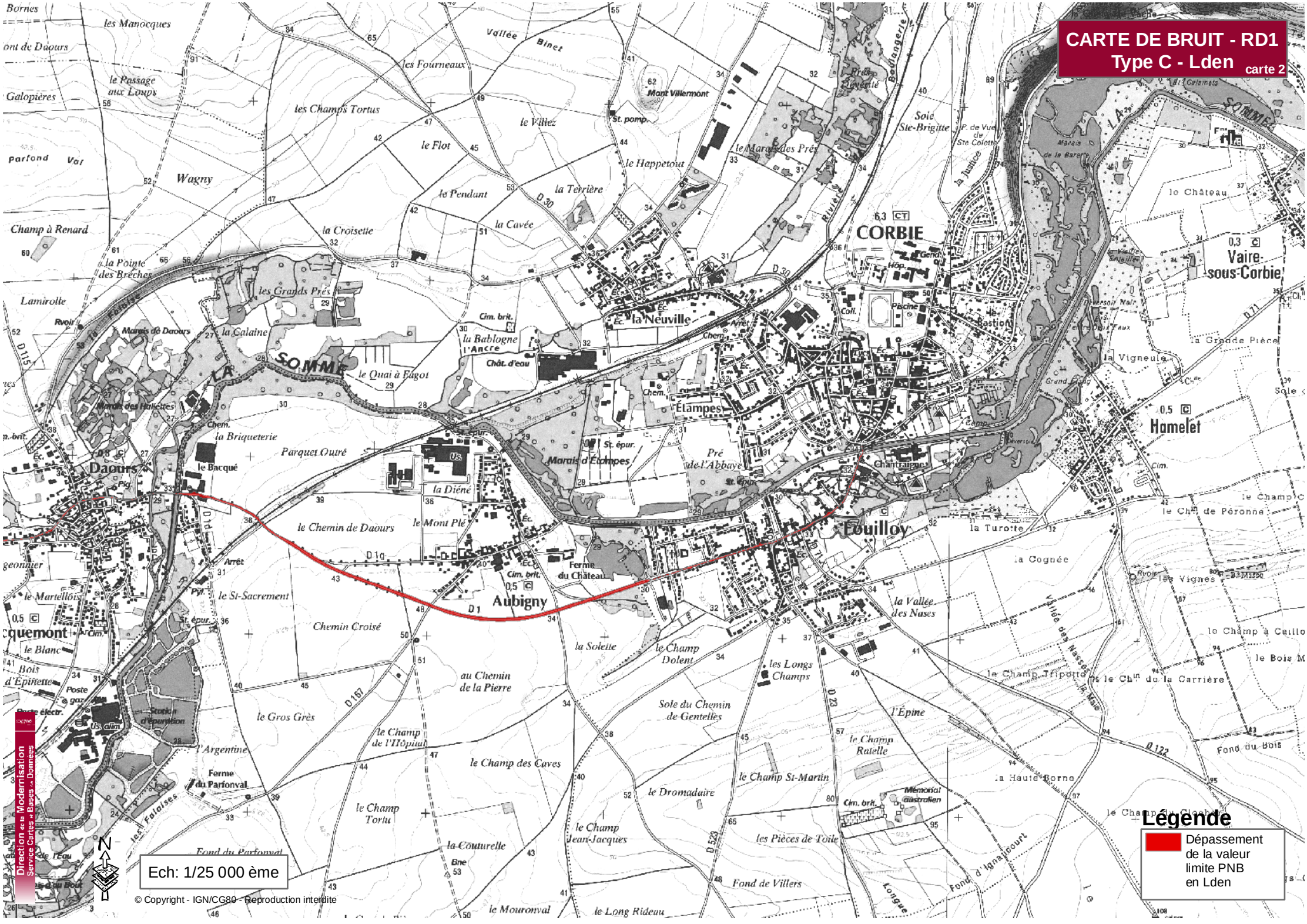
CARTE DE BRUIT - RD1
Type C - Lden
carte 2
CORBIE
Vaire-sous-Corbie
Daours
Aubigny
Étampes
la Neuville
Fouilloy
Hamelet
la Vallée des Nases
Légende
Dépassement de la valeur limite PNB en Lden
Ech: 1/25 000 ème
© Copyright - IGN/CG80 - Reproduction interdite
Direction de la Modernisation
Service Cartes « Bases »-« Données

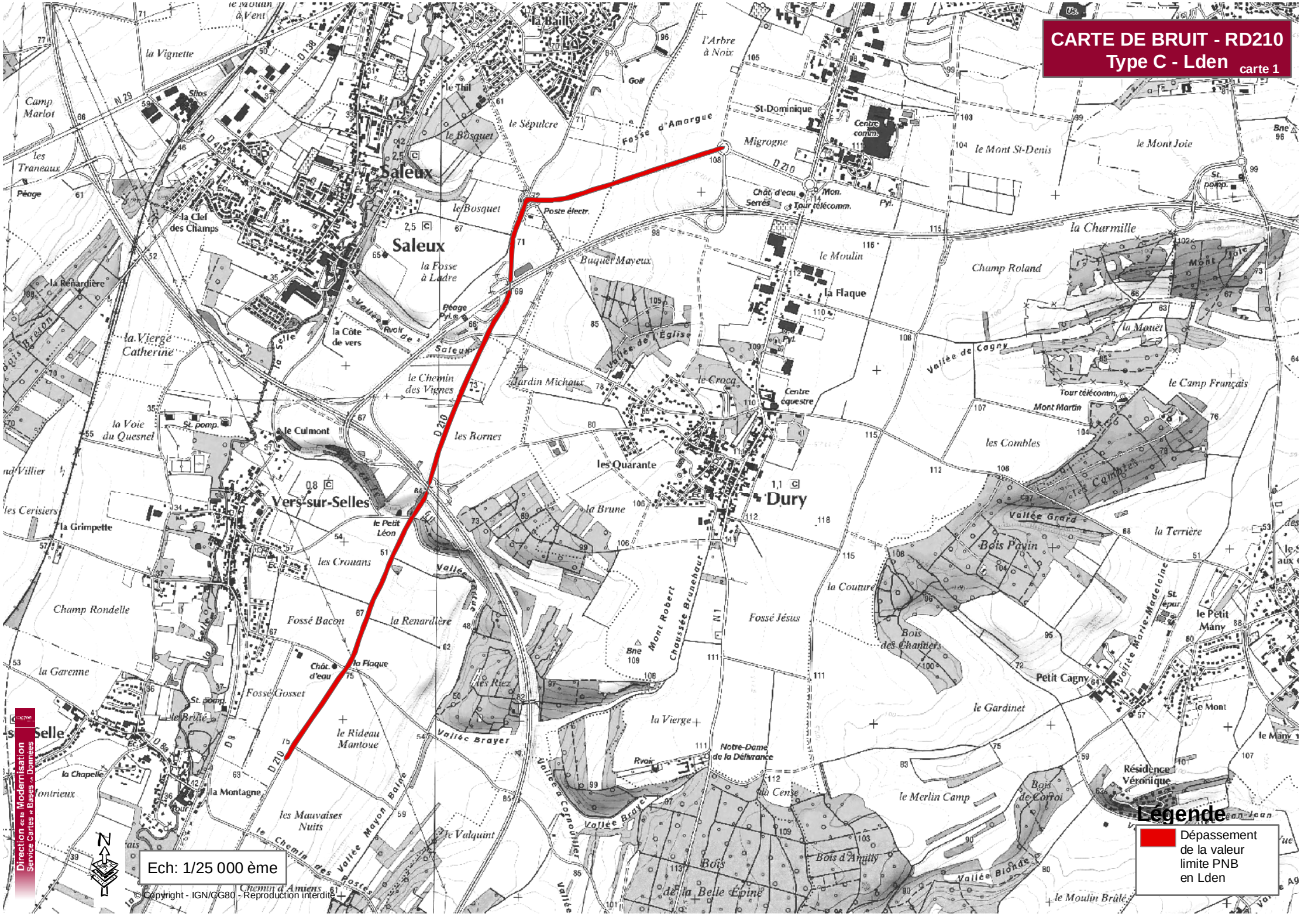
CARTE DE BRUIT - RD210
Type C - Lden carte 1
Saleux
Vers-sur-Selles
Dury
la Vignette
Camp Marlot
les Traneaux
Péage
la Clef des Champs
la Renardière
la Vierge Catherine
la Voie du Quesnel
la Grimpette
les Cerisiers
Champ Rondelle
la Garenne
la Chapelle
Montrieux
la Montagne
les Mauvaises Nuits
le Chemin des Vallées
le Valquint
le Rideau Mantoue
Fossé Gosset
le Brûlé
Fossé Bacon
les Crouans
le Petit Léon
le Culmont
la Côte de vers
le Chemin des Vignes
la Fosse à Ladre
le Bosquet
le Thil
le Sépulcre
la Bailly
le Moulin à Vent
Fosse d'Amargue
Migrogne
St-Dominique
Centre comm.
le Mont St-Denis
le Mont Joie
Poste électr.
Buquet Mayeux
le Moulin
la Flaque
Champ Roland
la Charmille
la Mouët
Vallée de Cagny
le Camp Français
Mont Martin
Tour télécomm.
Jardin Michaux
le Crocq
Centre équestre
Vallée de l'Église
les Bornes
les Quarante
la Brune
les Combles
les Comptes
Vallée Grard
Bois Pavin
la Terrière
la Couture
Fossé Jésus
Mont Robert
Chaussée Brunehaut
Bois des Chantiers
Petit Cagny
le Petit Many
le Gardinet
la Vierge
Notre-Dame de la Délivrance
la Cense
le Merlin Camp
Bois de Corroi
Résidence Véronique
Bois d'Amilly
Bois de la Belle Épine
Vallée Blonde
le Moulin Brûlé
Vallée Brayer
Vallée Cornouiller
Vallée Mayon Balne
Chemin d'Amiens
Chemin des Vallées
Ech: 1/25 000 ème
© Copyright - IGN/CG80 - Reproduction interdite
Direction de la Modernisation
Service Cartes + Bases + Données
Légende
Dépassement de la valeur limite PNB en Lden

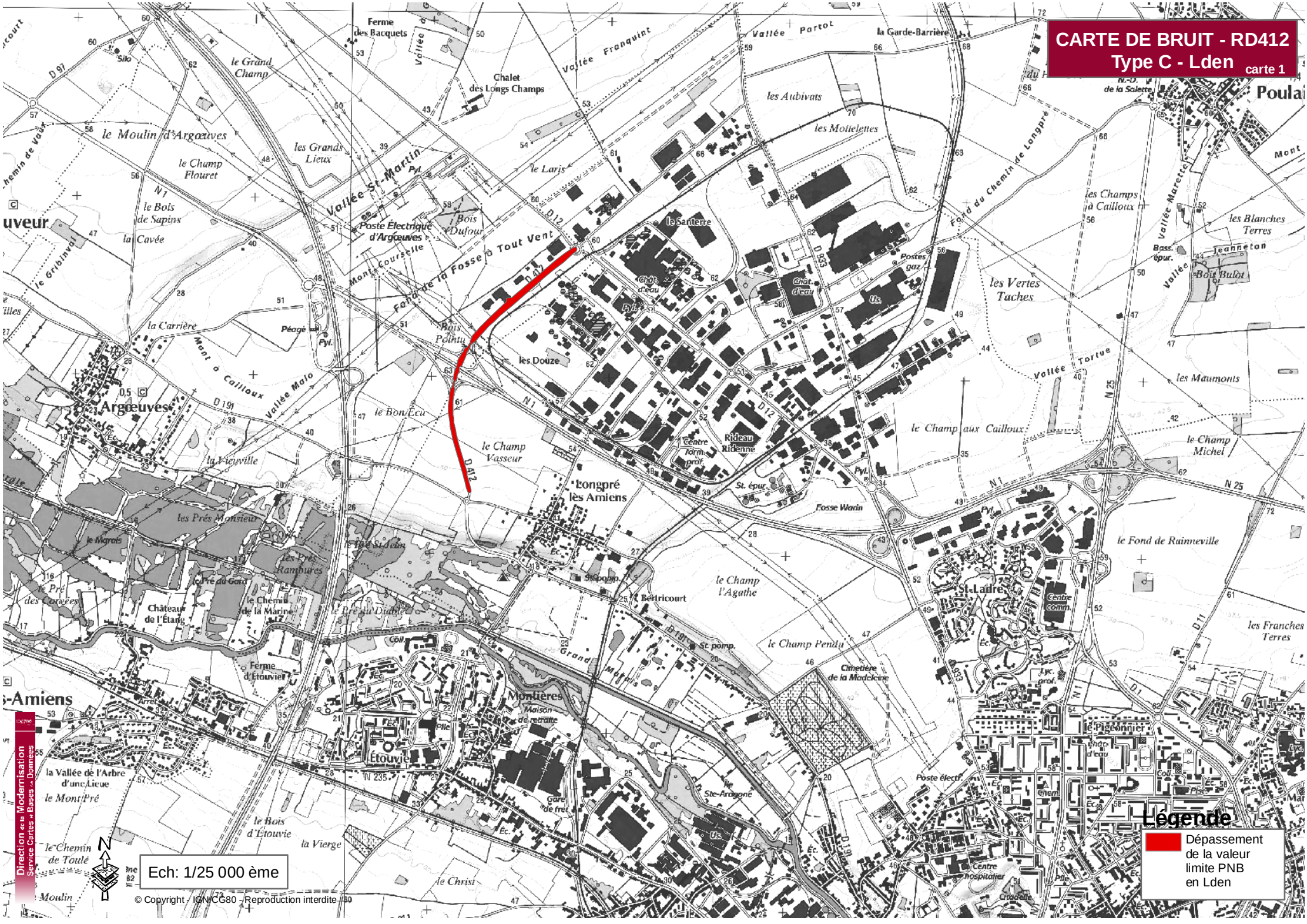
CARTE DE BRUIT - RD412
Type C - Lden carte 1
Légende
Dépassement de la valeur limite PNB en Lden
Ech: 1/25 000 ème
N
Direction de la Modernisation
Service Cartes » Bases «» Données
© Copyright / IGN/CG80 - Reproduction interdite
Argœuves
Longpré lès Amiens
Étouvie
Monières
St-Ladre
Poulai
Ferme des Bacquets
Chalet des Longs Champs
Vallée Franquint
Vallée Partot
la Garde-Barrière
le Grand Champ
le Moulin d'Argœuves
le Champ Flouret
les Grands Lieux
le Bois de Sapins
la Cavée
le Gribinval
la Carrière
Péage
Vallée St-Martin
Poste Électrique d'Argœuves
Bois d'Dufour
Mont Courselle
Fond de la Fosse à Tout Vent
Bois Pointu
Mont à Cailloux
Vallée Maio
le Bon Lieu
la Vieuville
le Champ Vasseur
les Douze
le Santerre
les Aubivats
les Mottelettes
le Larris
les Champs à Cailloux
les Vertes Taches
les Blanches Terres
Bois Bulot
Jeanneton
Vallée Marette
Fond du Chemin de Longpré
Vallée Tortue
les Maumonts
le Champ aux Cailloux
le Champ Michel
le Champ l'Agathe
le Champ Pendu
le Fond de Rainneville
les Franches Terres
Fosse Wanin
Rideau Ridenne
Centre form. prof.
Centre comm.
Cimetière de la Madeleine
Maison de retraite
Gare de fret
Ste-Aragone
Centre hospitalier
Citadelle
le Pigeonnier
les Prés Monsieur
le Marais
les Prés Rambures
le Pré du Gard
le Pré des Corvées
le Chemin de la Marine
le Pré du Diable
Château de l'Étang
Ferme d'Étouvie
la Vallée de l'Arbre d'une Lieue
le Mont Pré
le Chemin de Toulé
le Bois d'Étouvie
la Vierge
le Christ
Moulin
D 12
D 412
N 1
N 25
D 191
D 97
D 933
D 1
D 11
D 19
N 235

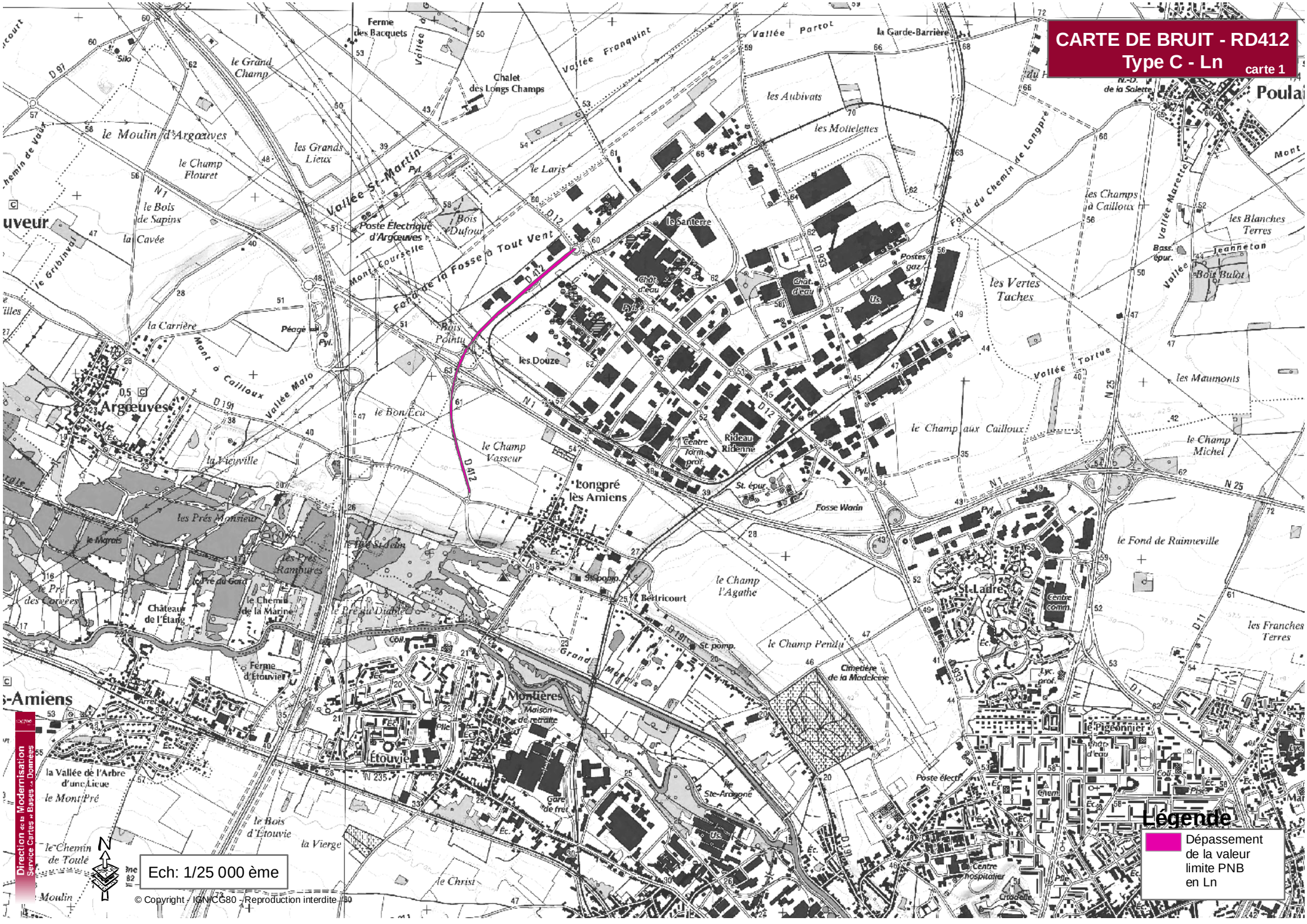
CARTE DE BRUIT - RD412
Type C - Ln
carte 1
Légende
Dépassement de la valeur limite PNB en Ln
Ech: 1/25 000 ème
N
Direction de la Modernisation
Service Cartes » Bases «» Données
© Copyright / IGN/CG80 - Reproduction interdite
Argœuves
Longpré lès Amiens
Étouvie
Monières
St-Ladre
Poulai
Vallée St-Martin
Vallée Franquint
Vallée Partot
Fond de la Fosse à Tout Vent
Mont Courselle
Mont à Cailloux
Vallée Maio
Vallée Tortue
Vallée Marette
Fond du Chemin de Longpré
le Moulin d'Argœuves
le Champ Flouret
le Bois de Sapins
la Cavée
le Gribinval
la Carrière
les Grands Lieux
le Grand Champ
Ferme des Bacquets
Chalet des Longs Champs
les Aubivats
les Mottelettes
le Larris
le Santerre
Poste Électrique d'Argœuves
Bois d'Dufour
Bois Pointu
Bois Bulot
les Douze
les Vertes Taches
les Champs à Cailloux
les Blanches Terres
les Maumonts
le Champ aux Cailloux
le Champ Michel
le Champ Vasseur
le Champ l'Agathe
le Champ Pendu
le Fond de Rainneville
les Franches Terres
le Bon Lieu
la Vieuville
les Prés Monsieur
le Marais
les Prés Rambures
le Pré du Gard
le Pré des Corvées
le Pré du Diable
le Chemin de la Marine
Château de l'Étang
Ferme d'Étouvie
la Vallée de l'Arbre d'une Lieue
le Mont Pré
le Chemin de Toulé
le Bois d'Étouvie
la Vierge
le Christ
le Pigeonnier
Ste-Aragone
Fosse Wanin
Rideau Ridenne
Centre form. prof.
Centre comm.
Centre hospitalier
Cimetière de la Madeleine
Maison de retraite
Gare de fret
Poste électr.
Chât. d'eau
Postes gaz
Bass. épur.
St. épur.
St. pomp.
Péage
Pyl.
Us.
Coll.
Ec.
Lyc. prof.
Chem.
Citadelle
N1
N 25
N 235
D 12
D 412
D 191
D 193
D 1
D 11
D 97
D 933

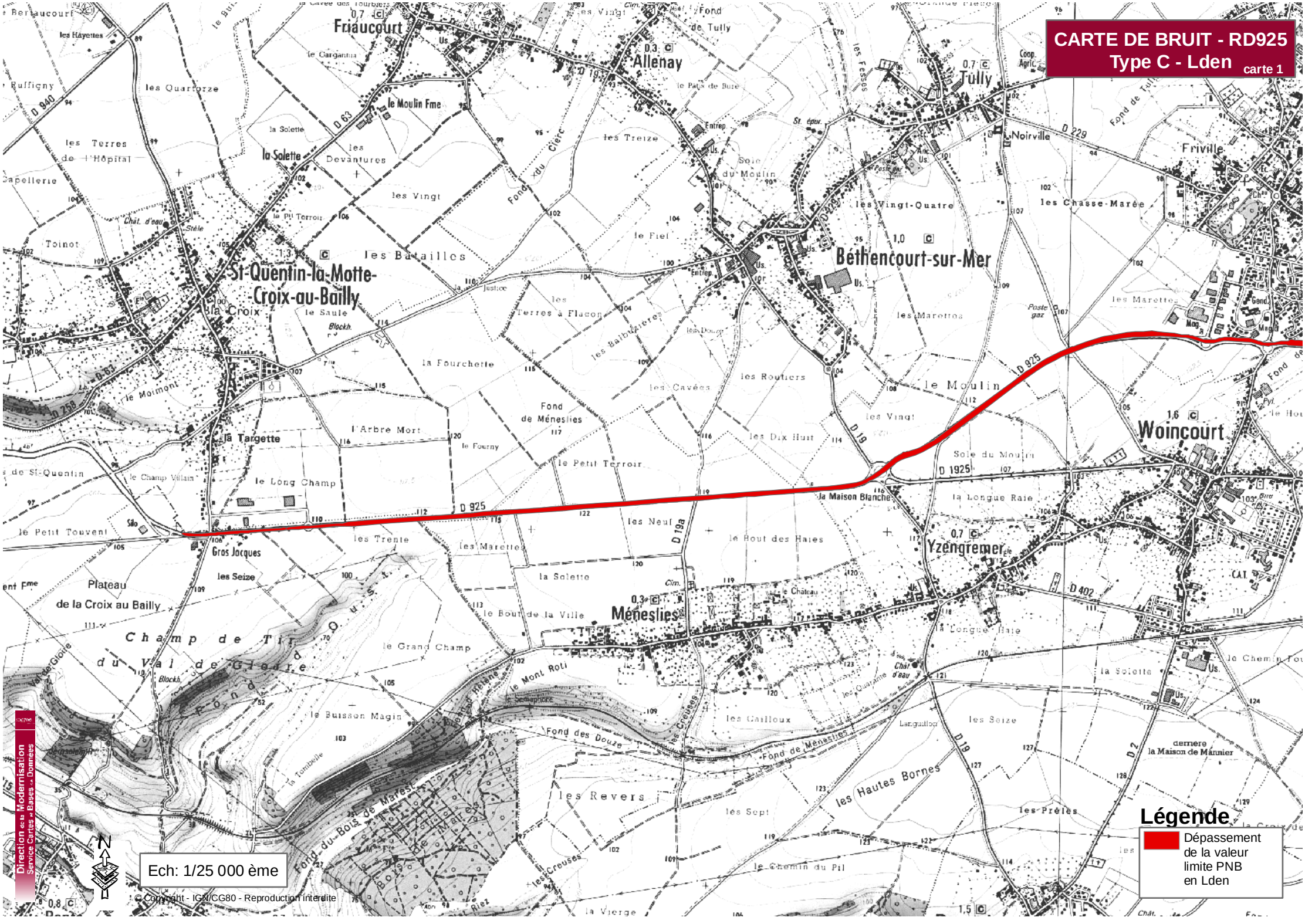
CARTE DE BRUIT - RD925
Type C - Lden carte 1
Friaucourt
Allenay
Tully
Noirville
Friville
St-Quentin-la-Motte-Croix-au-Bailly
Béthencourt-sur-Mer
Woincourt
Yzengremer
Méneslies
la Targette
la Maison Blanche
D 925
D 19
D 19a
D 1925
D 63
D 940
D 229
D 402
Champ de Tir du Val de Glodre
Fond du Bois de Marest
Bois de Marest
les Revers
les Hautes Bornes
Légende
Dépassement de la valeur limite PNB en Lden
Ech: 1/25 000 ème
N
© Copyright - IGN/CG80 - Reproduction interdite
Direction de la Modernisation
Service Cartes « Bases « Données

CARTE DE BRUIT - RD925
Type C - Lden carte 2

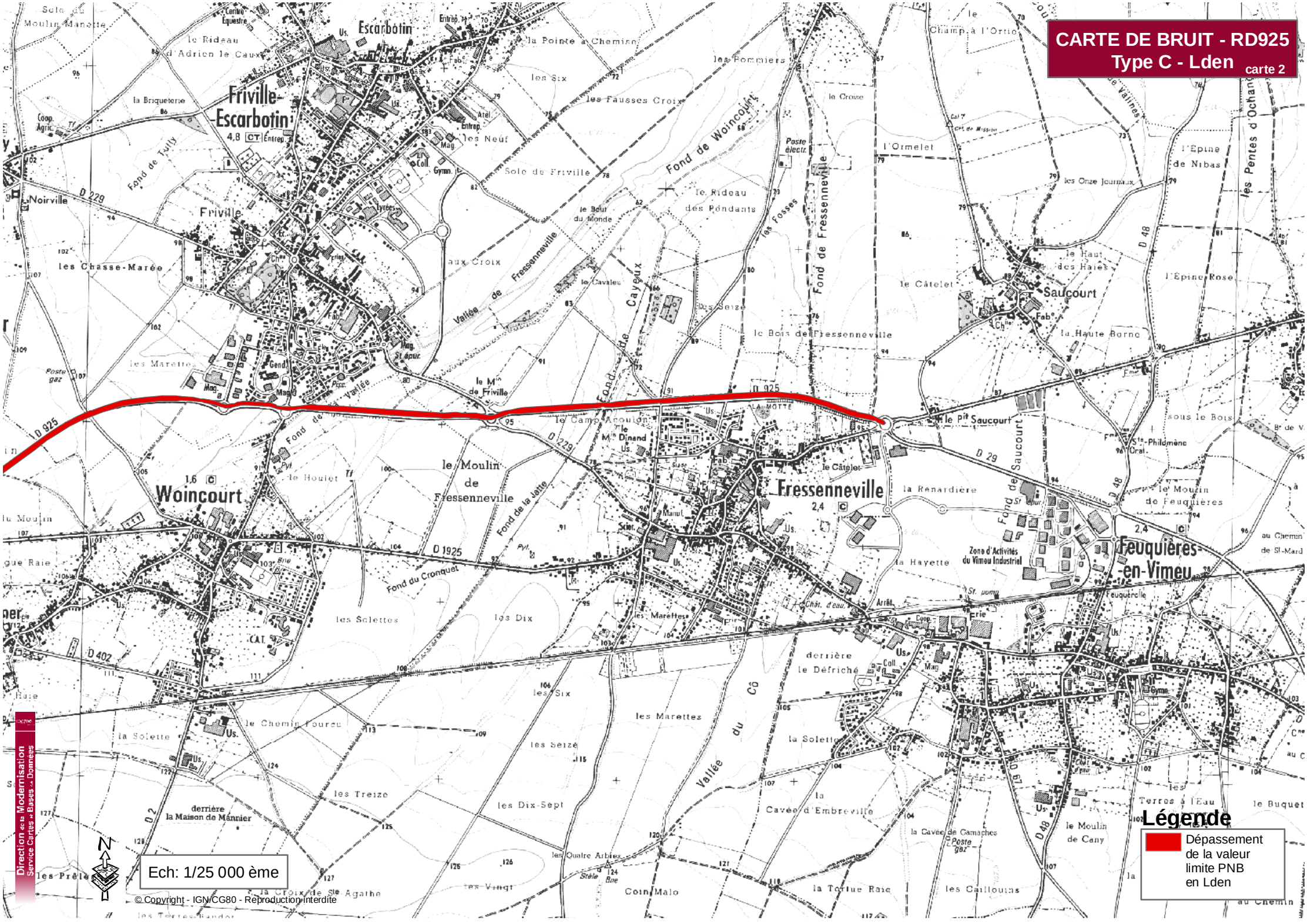

© Copyright - IGN/CG80 - Reproduction interdite

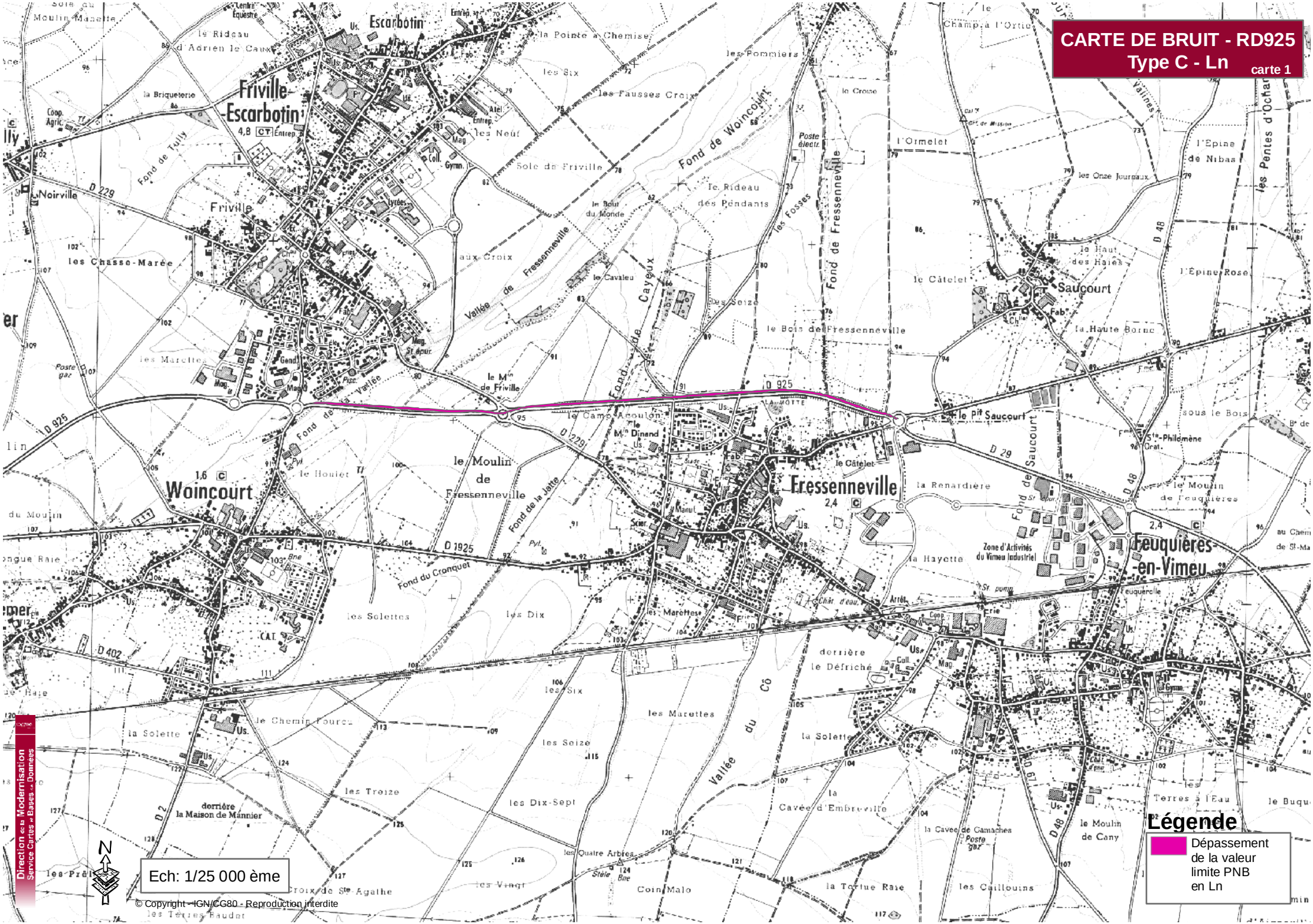
CARTE DE BRUIT - RD925
Type C - Ln
carte 1
Légende
Dépassement de la valeur limite PNB en Ln
Ech: 1/25 000 ème
N
Direction des Modernisation
Service Cartes et Bases de Données
Friville-Escarbotin
Woincourt
Fressenneville
Saucourt
Feuquières-en-Vimeu
D 925
D 1925
D 1229
D 29
D 48
D 402
D 229
Vallée de Fressenneville
Fond de Woincourt
Fond de Fressenneville
Vallée du Cô
Fond du Cronquet
Fond de la Jatte
le Moulin de Fressenneville
le Bois de Fressenneville
le Câtelet
la Haute Borne
l'Épine Rose
la Renardière
la Hayette
les Marettes
les Dix-Sept
les Quatre Arbres
la Cavée d'Embreville
la Torlue Raie
les Caillouins
le Moulin de Cany
Zone d'Activités du Vimeu Industriel
© Copyright - IGN/CG80 - Reproduction interdite

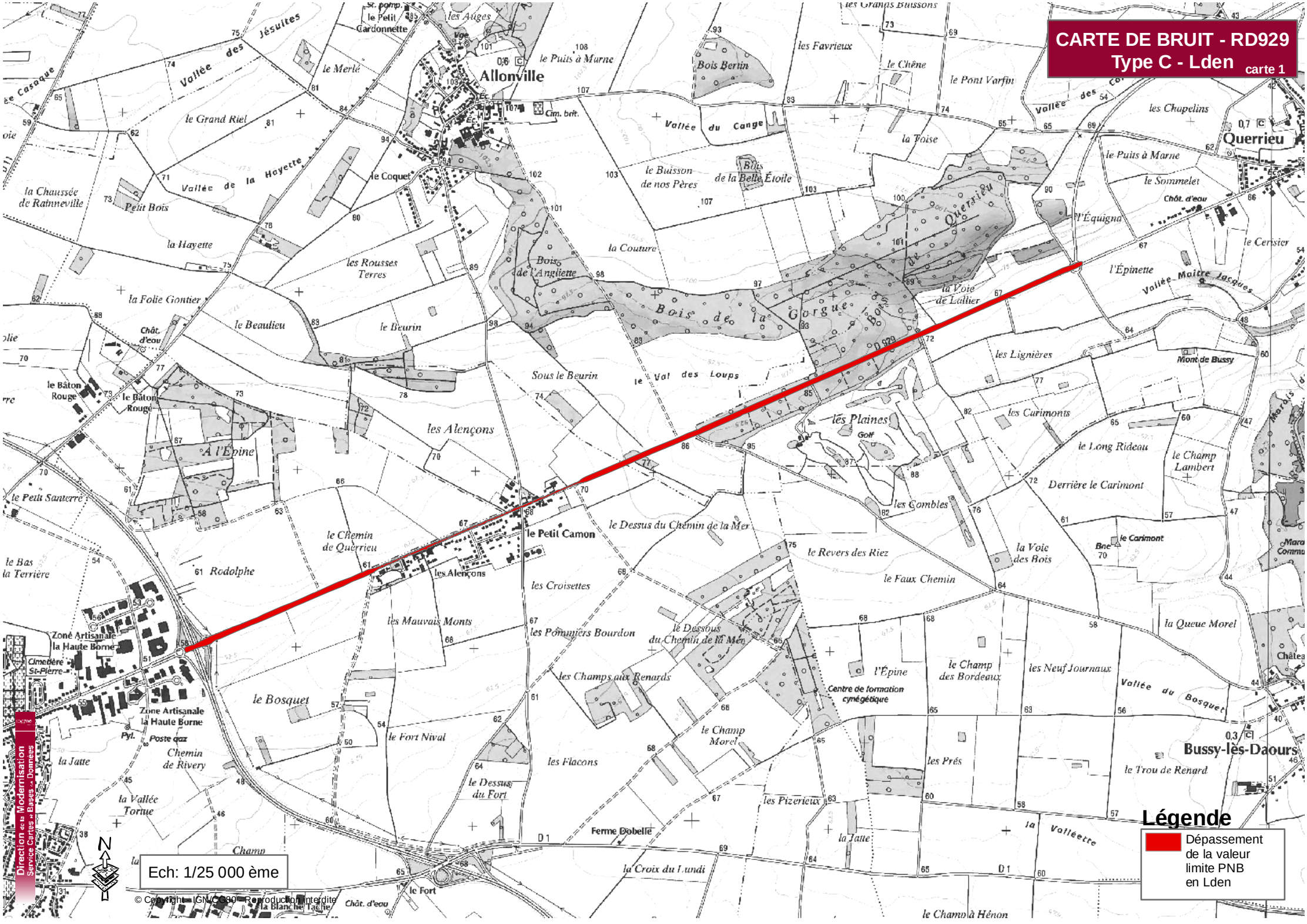
CARTE DE BRUIT - RD929
Type C - Lden
carte 1
Allonville
Querrieu
Bussy-lès-Daours
Petit Camon
Zone Artisanale la Haute Borne
Centre de formation cynégétique
Ferme Dobelle
Légende
Dépassement de la valeur limite PNB en Lden
Ech: 1/25 000 ème
N
Direction de la Modernisation
Service Cartes et Bases de Données
© Copyright - IGN/CG80 - Reproduction interdite

CARTE DE BRUIT - RD934
Type C - Lden
carte 1

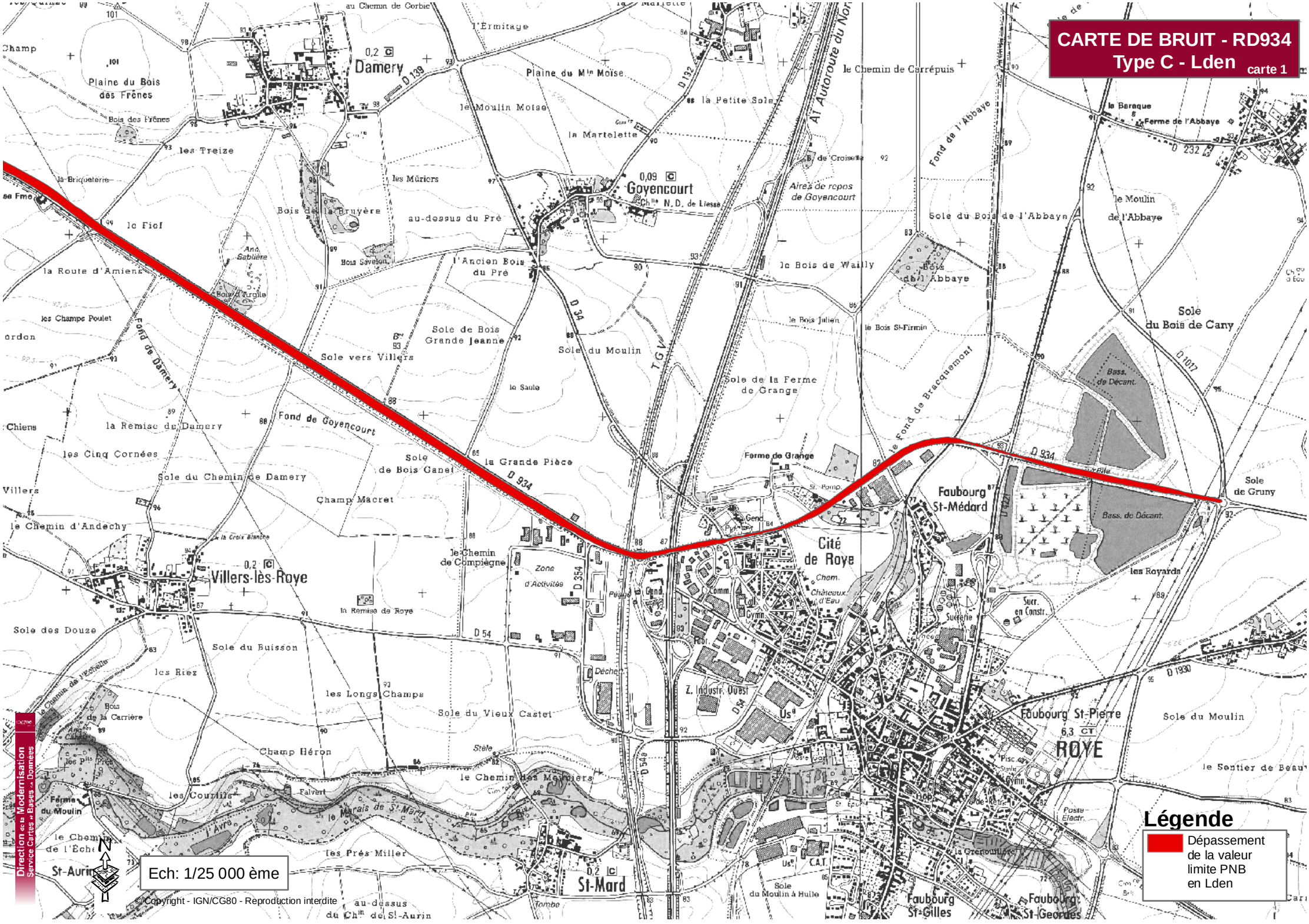

Légende

Dépassement de la valeur limite PNB en Lden

Direction de la Modernisation
Service Cartes + Bases de Données

© Copyright - IGN/CG80 - Reproduction interdite

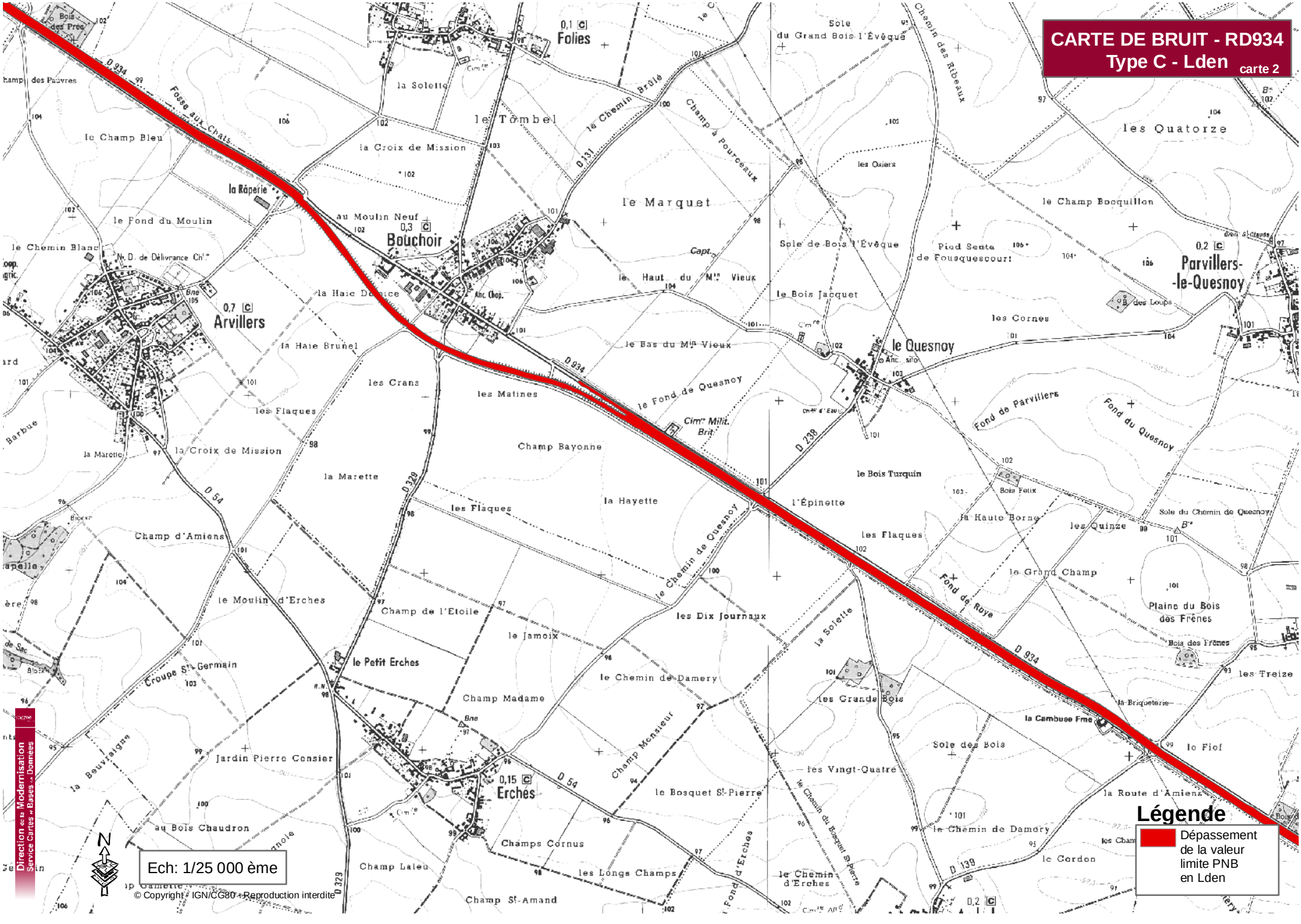
CARTE DE BRUIT - RD934
Type C - Lden
carte 2
Légende
Dépassement de la valeur limite PNB en Lden
Ech: 1/25 000 ème
© Copyright - IGN/CG80 - Reproduction interdite
Direction de la Modernisation
Service Cartes et Bases de Données
Folies
Bouchoir
Arvillers
Parvillers-le-Quesnoy
le Quesnoy
Erches
le Petit Erches
le Tombel
le Marquet
les Quatorze
la Solette
la Croix de Mission
le Champ Bleu
le Fond du Moulin
le Chemin Blanc
au Moulin Neuf
la Haie Brunel
les Crans
les Matines
les Flaques
la Marette
Champ Bayonne
la Hayette
Champ d'Amiens
le Moulin d'Erches
Champ de l'Etoile
le Jamoix
les Dix Journaux
le Chemin de Damery
Champ Madame
Jardin Pierre Censier
au Bois Chaudron
Champs Cornus
Champ Laleu
les Longs Champs
Champ St-Amand
le Bosquet St-Pierre
les Vingt-Quatre
le Chemin d'Erches
le Chemin de Damery
le Cordon
la Route d'Amiens
le Fief
la Cambuse Fme
Sole des Bois
les Grands Bois
les Treize
Plaine du Bois des Frênes
le Grand Champ
les Quinze
la Haute Borne
Fond de Parvillers
Fond du Quesnoy
Fond de Raye
le Bois Turquin
l'Épinette
les Flaques
le Bois Jacquet
le Bas du Mlin Vieux
le Fond de Quesnoy
Sole de Bois l'Évêque
Pied Sente de Fousquescourt
le Champ Bocquillon
les Cornes
les Osiers
Sole du Grand Bois l'Évêque
Champ à Pourceaux
le Chemin Brûlé
Chemin des Ribeaux
Fosse aux Chats
Croupe St-Germain
la Beuvraigne
Champ Monsieur
Fond d'Erches
le Chemin du Bosquet St-Pierre
D 934
D 131
D 238
D 329
D 54
D 139
0,1
0,3
0,7
0,15
0,2
0,2

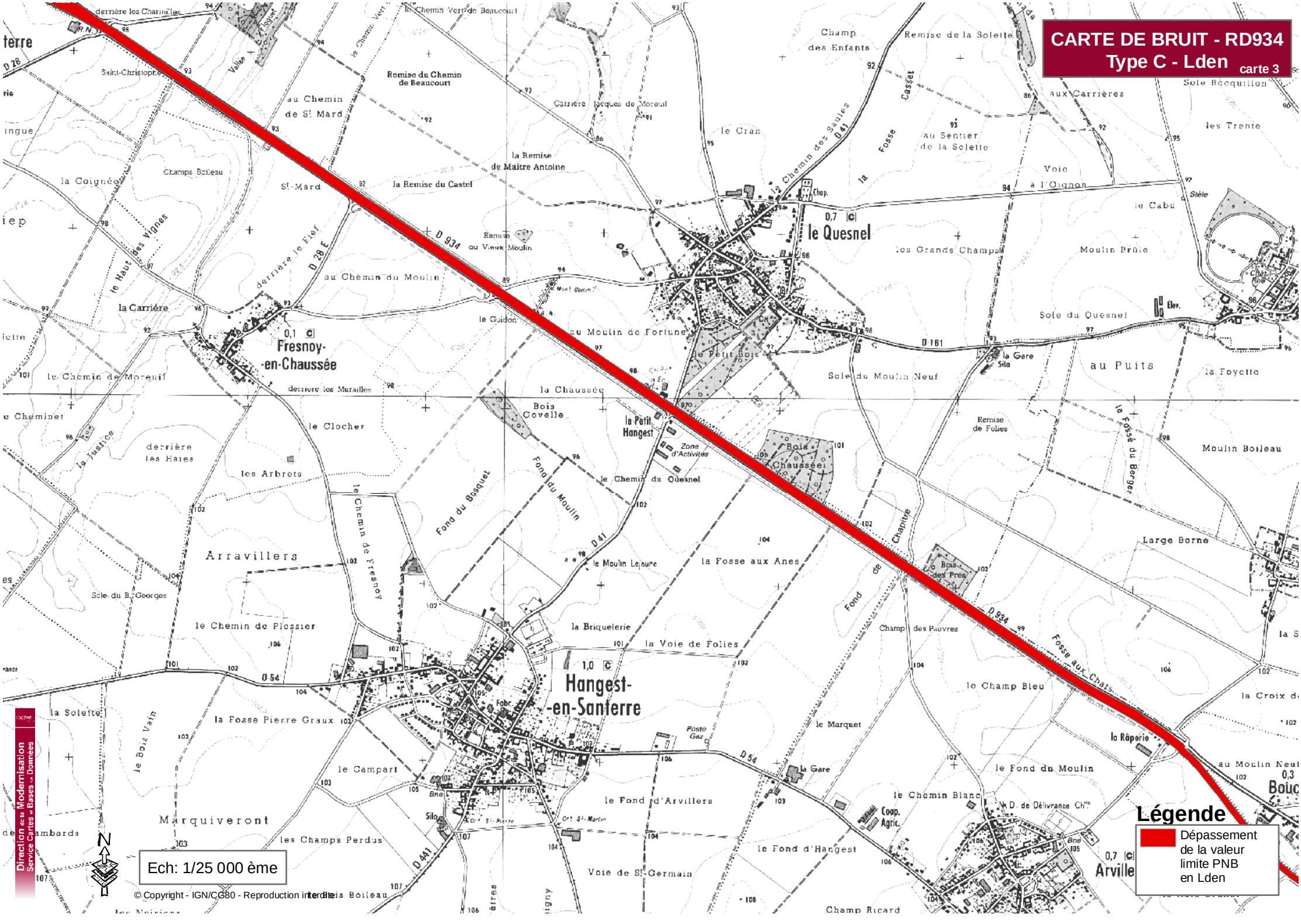
CARTE DE BRUIT - RD934
Type C - Lden carte 3
Légende
Dépassement de la valeur limite PNB en Lden
Ech: 1/25 000 ème
N
Direction de la Modernisation
Service Cartes et Bases de Données
0,1 C
Fresnoy-en-Chaussée
0,7 C
le Quesnel
1,0 C
Hangest-en-Santerre
0,7 C
Arville
D 934
D 28 E
D 161
D 54
D 441
D 41
Arravillers
Marquiveront
le Chemin de Moreuil
le Chemin de Fresnoy
le Chemin du Quesnel
le Chemin de Plessier
la Carrière
la Chaussée
le Petit Hangest
le Moulin Lejeune
la Briquelerie
la Voie de Folies
la Fosse aux Anes
le Champ Bleu
le Fond d'Arvillers
le Fond d'Hangest
Voie de St-Germain
le Fond du Moulin
le Chemin Blanc
la Gare
Zone d'Activités
Bois Chaussée
Bois Covelle
Bois des Près
Remise de Folies
Sole du Quesnel
Sole du Moulin Neuf
Moulin Brûlé
Moulin Boileau
Large Borne
au Puits
la Foyette
Champ des Pauvres
Fosse aux Chats
la Croix
la Réperie
le Marquet
la Fosse Pierre Graux
le Campart
les Champs Perdus
la Solette
le Bois Vain
les Arbrets
le Clocher
derrière les Haies
derrière les Murailles
le Haut des Vignes
Champs Boileau
la Coignée
St-Mard
la Remise du Castel
la Remise de Maître Antoine
Remise du Chemin de Beaucourt
au Chemin de St-Mard
au Chemin du Moulin
le Guidon
au Moulin de Fortune
le Petit Bois
le Cran
au Sentier de la Solette
Sole Bocquillon
aux Carrières
les Trente
Voie à l'Oignon
le Cabu
Stèle
Remise au Vieux Moulin
Champ des Enfants
Remise de la Solette
Fond du Bosquet
Fond du Moulin
Fond de Chapitre
le Fossé Berger
Coop. Agric.
N.D. de Délivrance
Silo
Gare
Poste Gaz
Fabr.
Bne
Ch.
Chap.
Elev.
Stade
Champ Ricard
Champ Boileau
Champ Bleu
Champ des Pauvres
Jeux Noiriers
Terre des Boileau
© Copyright - IGN/CG80 - Reproduction interdite

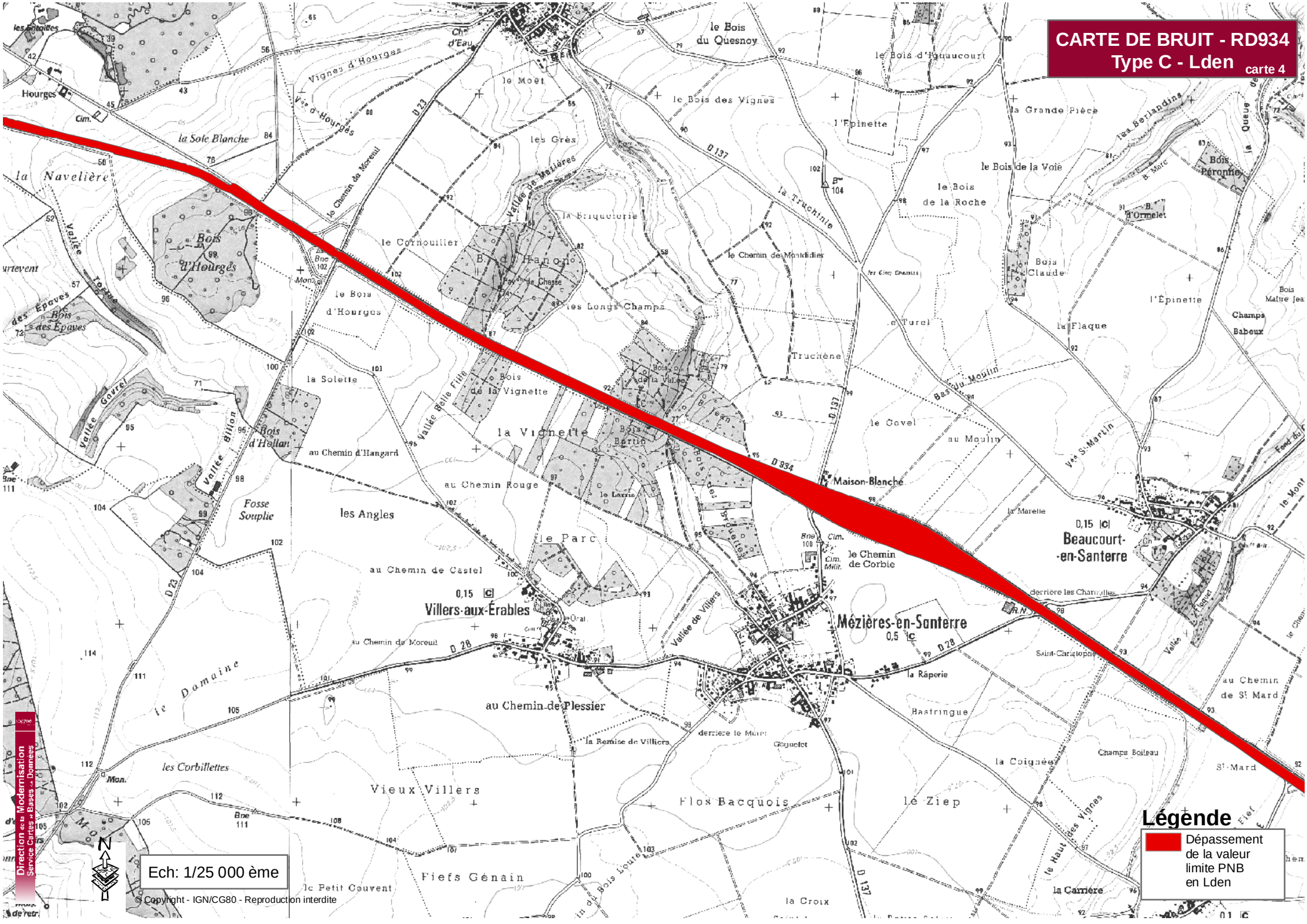
CARTE DE BRUIT - RD934
Type C - Lden carte 4
Villers-aux-Érables
0,15 |C|
Mézières-en-Santerre
0,5 |C|
Beaucourt-en-Santerre
0,15 |C|
Maison-Blanche
Légende
Dépassement de la valeur limite PNB en Lden
Ech: 1/25 000 ème
© Copyright - IGN/CG80 - Reproduction interdite
Direction de la Modernisation
Service Cartes et Bases de Données

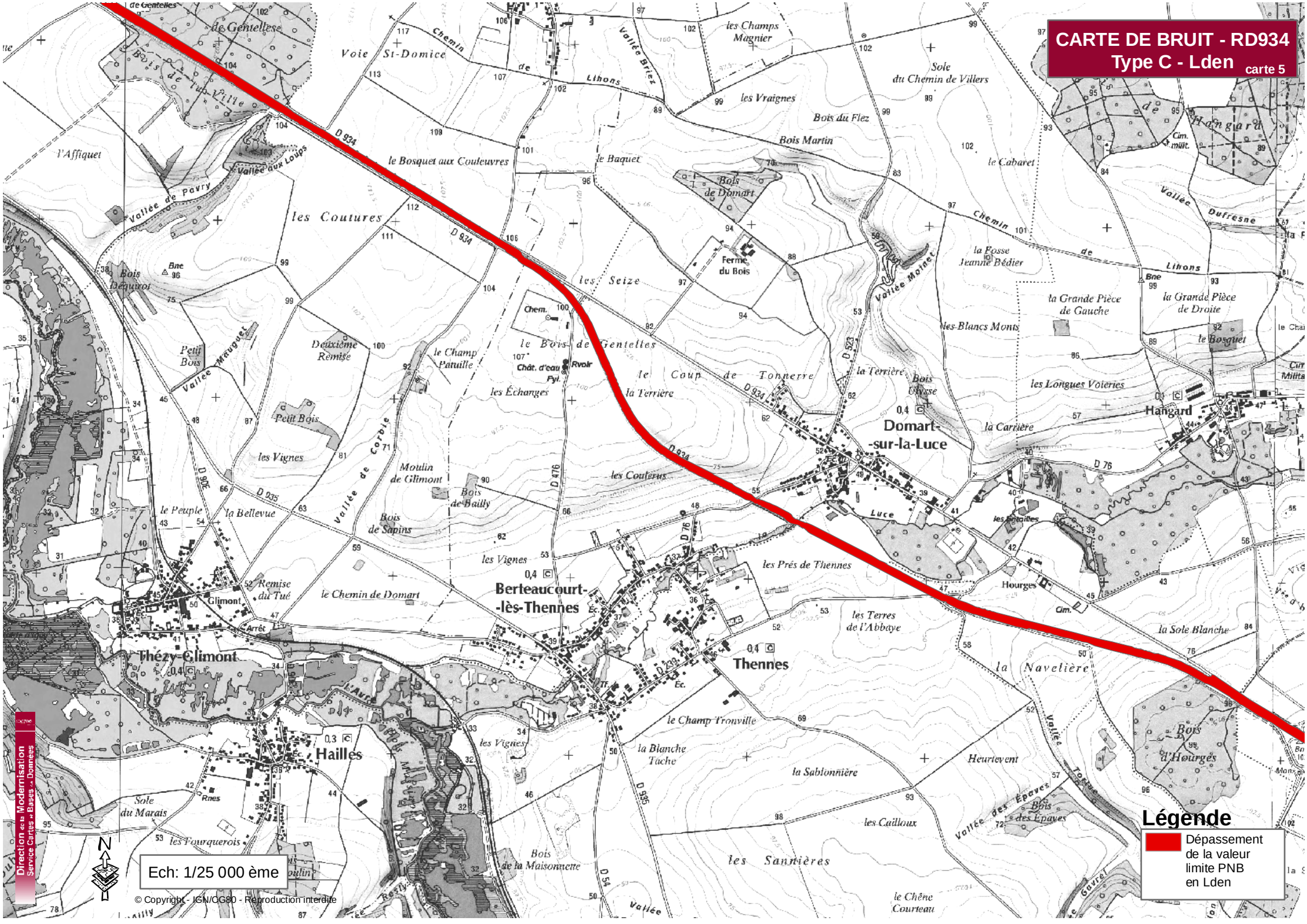
CARTE DE BRUIT - RD934
Type C - Lden carte 5
Légende
Dépassement de la valeur limite PNB en Lden
Ech: 1/25 000 ème
N
Direction de la Modernisation
Service Cartes + Bases + Données
Domart-sur-la-Luce
Berteaucourt-lès-Thennes
Thézy-Glimont
Thennes
Hailles
Hangard
Hourges
Bois de Gentelles
Bois de Domart
Bois de Bailly
Bois de Sapins
Bois de la Maisonnette
Bois d'Hourges
Bois des Epaves
le Bosquet aux Couleuvres
les Coutures
les Seize
le Bois de Gentelles
le Coup de Tonnerre
la Terrière
les Échanges
les Vignes
les Couterus
les Prés de Thennes
les Terres de l'Abbaye
la Navelière
la Sablonnière
les Sanrières
les Cailloux
le Champ Tronville
la Blanche Tache
Heurtevent
la Grande Pièce de Gauche
la Grande Pièce de Droite
les Longues Voleries
la Carrière
la Sole Blanche
Sole du Marais
les Fourquerois
Moulin de Glimont
Ferme du Bois
Vallée de Pavry
Vallée aux Loups
Vallée Maugret
Vallée de Corbie
Vallée Briez
Vallée Moinet
Vallée Dufresne
Vallée des Epaves
Voie St-Domice
Chemin de Lihons
D 934
D 935
D 476
D 76
D 523
D 239
D 54
© Copyright - IGN/CG80 - Reproduction interdite

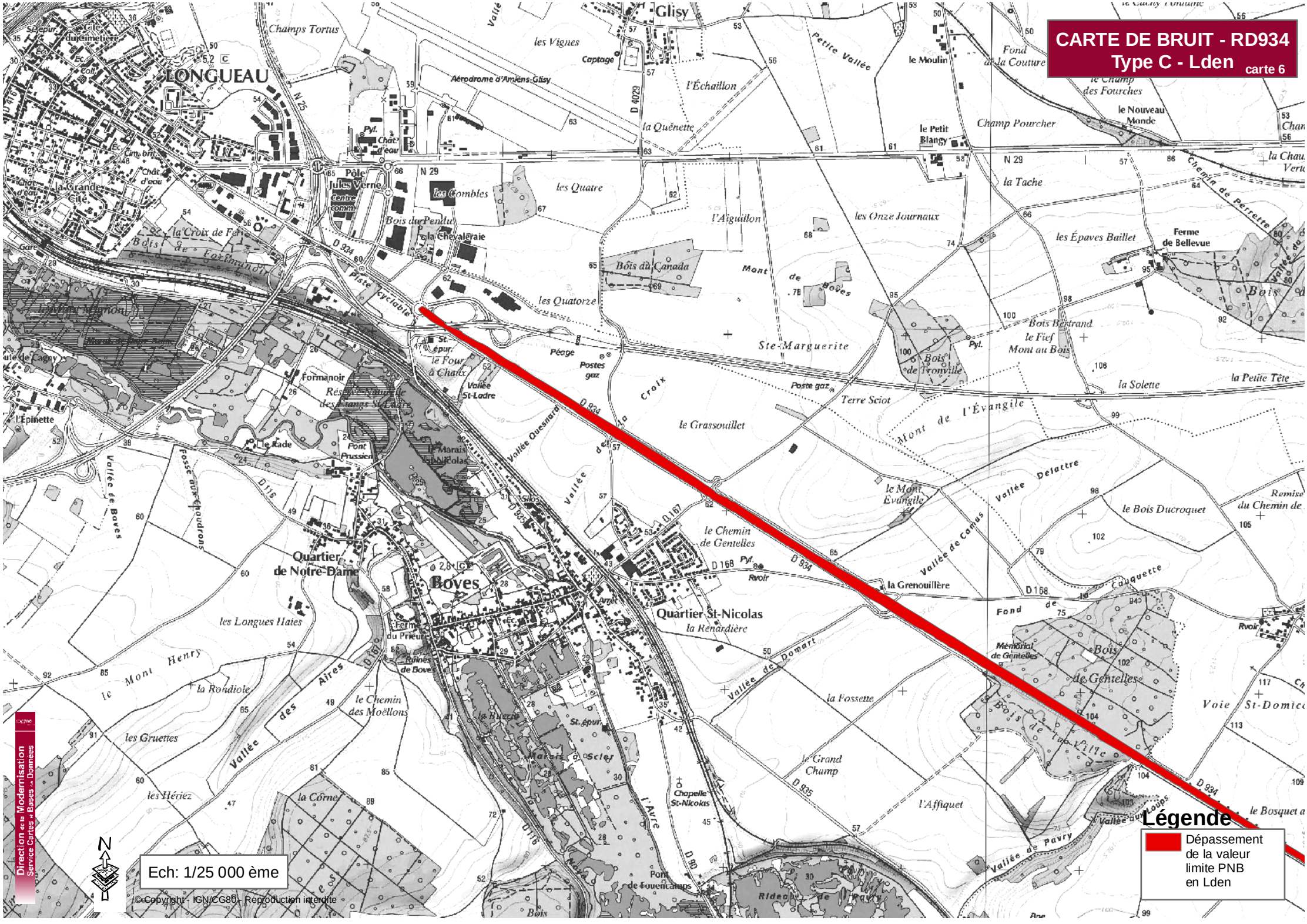
CARTE DE BRUIT - RD934
Type C - Lden carte 6
Légende
Dépassement de la valeur limite PNB en Lden
Ech: 1/25 000 ème
N
Direction des Modernisation Service Cartes et Bases de Données
©Copyright - IGN/CG80 - Reproduction interdite
LONGUEAU
Glisy
Boves
Quartier de Notre-Dame
Quartier St-Nicolas
Champs Tortus
les Vignes
Captage
Aérodrome d'Amiens-Glisy
l'Échaillon
la Quénette
le Moulin
Petite Vallée
Fond de la Couture
le Champ des Fourches
le Nouveau Monde
Champ Pourcher
le Petit Blangy
la Tache
Chemin de Perrette
les Épaves Baillet
Ferme de Bellevue
Bois Bertrand
le Fief
Mont au Bois
Bois de Tronville
la Solette
la Petite Tête
Terre Sciot
Mont de l'Évangile
le Grassouillet
le Mont Évangile
Vallée Delattre
le Bois Ducroquet
Remise du Chemin de
la Grenouillère
Cauquette
Fond de
Mémorial de Gentelles
Bois de Gentelles
Voie St-Domice
le Chemin de Gentelles
Vallée de Comus
Vallée de Domart
la Fossette
le Grand Champ
l'Affiquet
Vallée aux Loups
Vallée de Pavry
le Bosquet a
Bois de Tue Ville
Chapelle St-Nicolas
Pont de Jouencamps
Rideau de Pavy
l'Avre
Marais Oscler
St-épur.
le Huerre
le Chemin des Moëllons
Vallée des Aires
le Mont Henry
la Rondiole
les Longues Haies
les Gruettes
les Hériez
la Côrne
Ferme du Prieuré
Ruines de Boves
Vallée de Boves
Fossés Boudrons
Quartier de Notre-Dame
Formanoir
Réserve Naturelle des Étangs de Cagny
l'Épinette
le Rade
Pont Prussien
Vallée Ouesnard
Vallée St-Ladre
St-épur. le Four à Chaux
Marais de Nicolas
Péage
Postes gaz
Poste gaz
la Croix
les Quatorze
Ste-Marguerite
les Quatre
les Combles
Bois du Pendu
la Chevalerale
l'Aiguillon
les Onze Journaux
Bois du Canada
Mont de Boves
Piste Cyclable
la Croix de Fer
Bois de Fortmanoir
la Grande Cité
Pôle Jules Verne
centre comm.
Chât. d'eau
Pyl.
Ryoir
Arrêt
Silo
N 29
D 934
D 935
D 929
D 168
D 167
D 116
D 4029
D 16

CARTE DE BRUIT - RD934
Type C - Ln
carte 1

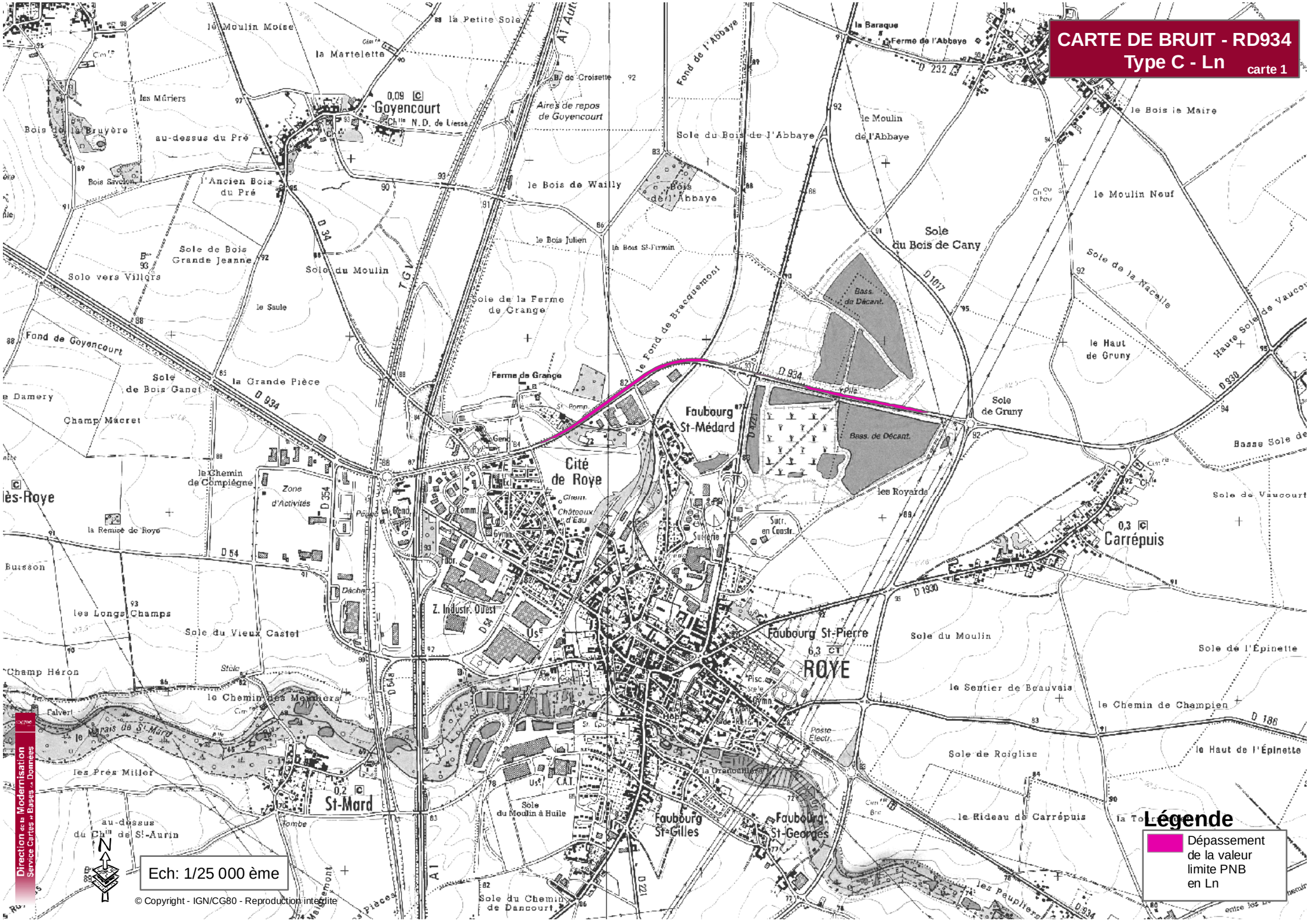

Légende

Dépassement de la valeur limite PNB en Ln

Direction de la Modernisation
Service Cartes + Bases + Données

© Copyright - IGN/CG80 - Reproduction interdite

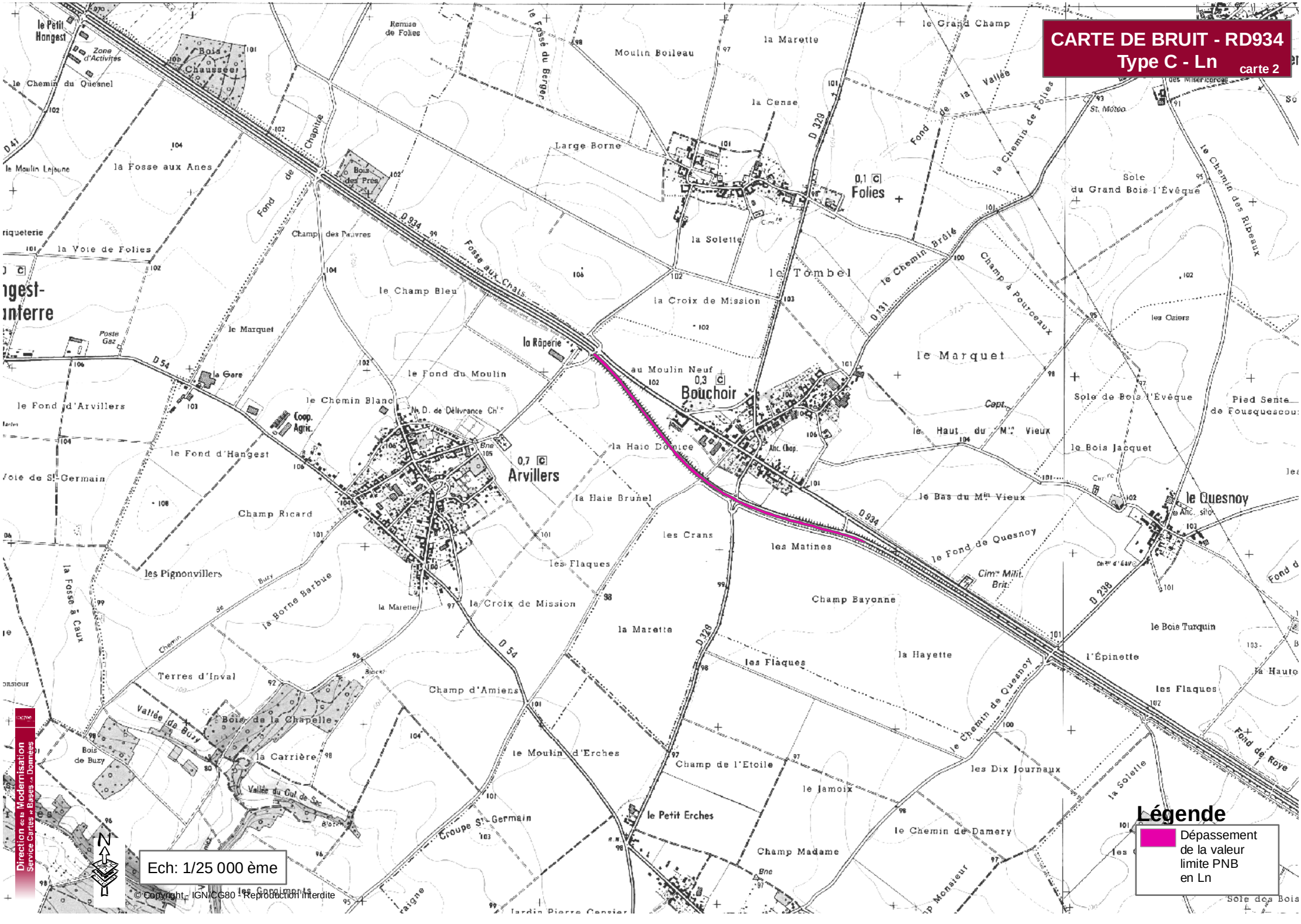
CARTE DE BRUIT - RD934
Type C - Ln
carte 2
Légende
Dépassement de la valeur limite PNB en Ln
Ech: 1/25 000 ème
N
Direction de la Modernisation
Service Cartes et Bases de Données
© Copyright - IGN/CG80 - Reproduction interdite
Arvillers
Bouchoir
Folies
le Quesnoy
le Petit Hangest
Bois Chaussée
Zone d'Activités
le Chemin du Quesnel
le Moulin Lejeune
la Fosse aux Anes
Fond de Chapitre
Bois des Prés
Remise de Folies
le Fossé du Berger
Moulin Boileau
la Marette
le Grand Champ
la Vallée
Large Borne
la Cense
D 329
Fond de la Vallée
le Chemin de Folies
St. Médard
le Chemin des Ribeaux
Sole du Grand Bois l'Évêque
la Voie de Folies
Champ des Pauvres
D 934
Fosse aux Chats
la Soliette
le Tombel
le Chemin Brûlé
Champ à Pourceaux
les Oisiers
le Champ Bleu
la Croix de Mission
D 131
le Marquet
la Râperie
Poste Gaz
D 54
la Gare
le Fond du Moulin
au Moulin Neuf
Sole de Bois l'Évêque
Pied Sente de Fousquescourt
le Fond d'Arvillers
le Chemin Blanc
Coop. Agric.
N. D. de Délivrance Ch.e
Bne
la Haie Dounce
le Fond d'Hangest
Voie de St. Germain
Anc. Chap.
le Haut du Mt. Vieux
le Bois Jacquet
la Haie Brunel
le Bas du Mt. Vieux
Champ Ricard
les Crans
les Matines
le Fond de Quesnoy
Cim.e Milit. Brit.
Anc. silo
les Pignonvillers
la Borne Barbue
Buzy
les Flaques
la Fosse à Caux
la Marette
la Croix de Mission
Champ Bayonne
D 238
le Bois Turquin
l'Épinette
la Haute
Terres d'Inval
Champ d'Amiens
D 329
la Marette
la Hayette
les Flaques
Vallée de Buzy
Bois de la Chapelle
Bois de Buzy
la Carrière
Vallée du Cul de Sac
le Moulin d'Erches
Champ de l'Etoile
le Chemin de Quesnoy
les Dix Journaux
le Jamoix
la Soliette
Croupe St. Germain
le Petit Erches
le Chemin de Damery
Champ Madame
Fond de Roye
Jardin Pierre Censier
Sole des Bois

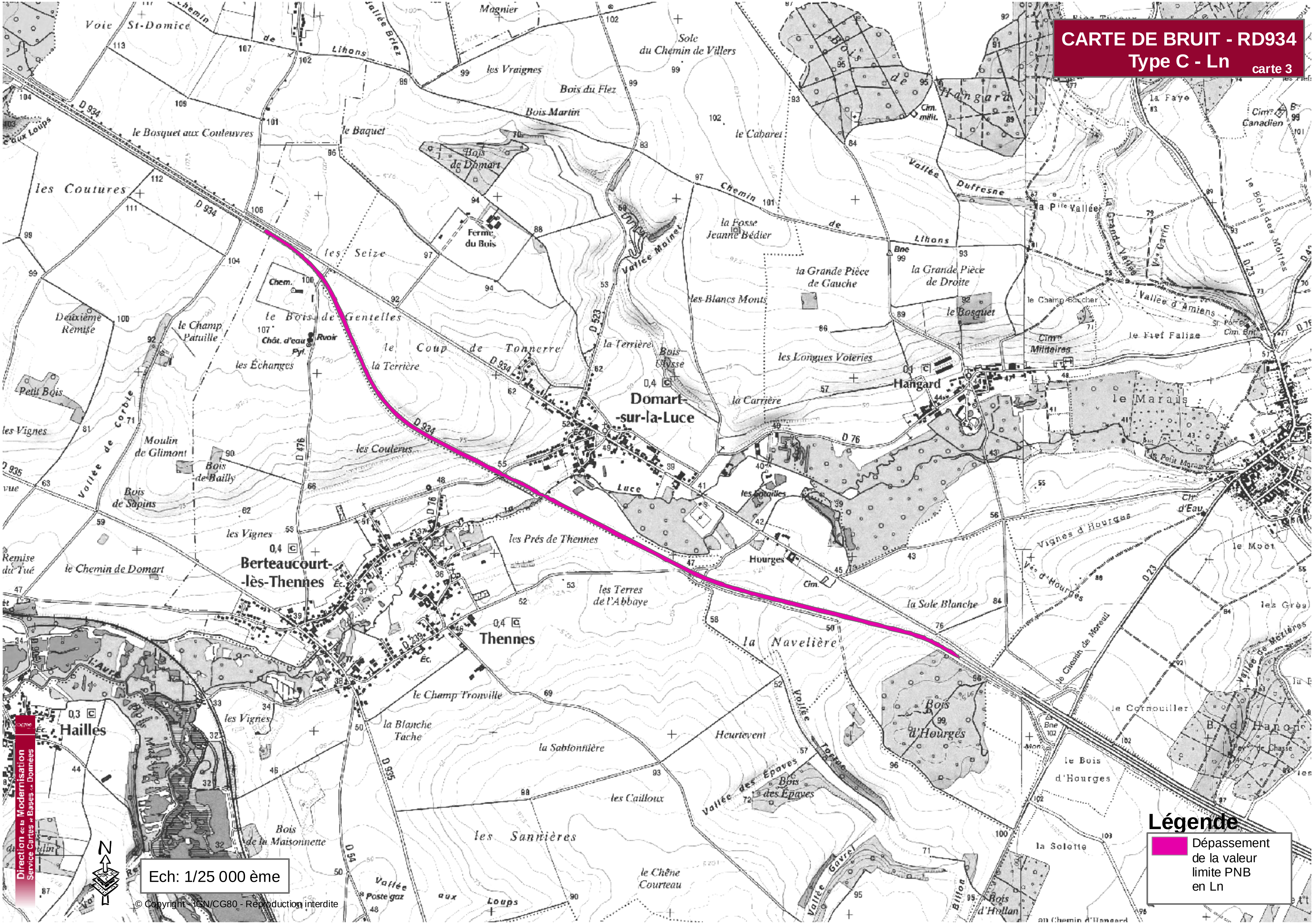

CARTE DE BRUIT - RD934
Type C - Ln
carte 3
Légende
Dépassement de la valeur limite PNB en Ln
Ech: 1/25 000 ème
© Copyright - IGN/CG80 - Reproduction interdite
Direction de la Modernisation Service Cartes et Bases de Données
Domart-sur-la-Luce
Berteaucourt-lès-Thennes
Thennes
Hangard
Hailles
Hourges
D 934
D 76
D 523
D 476
D 935
D 54

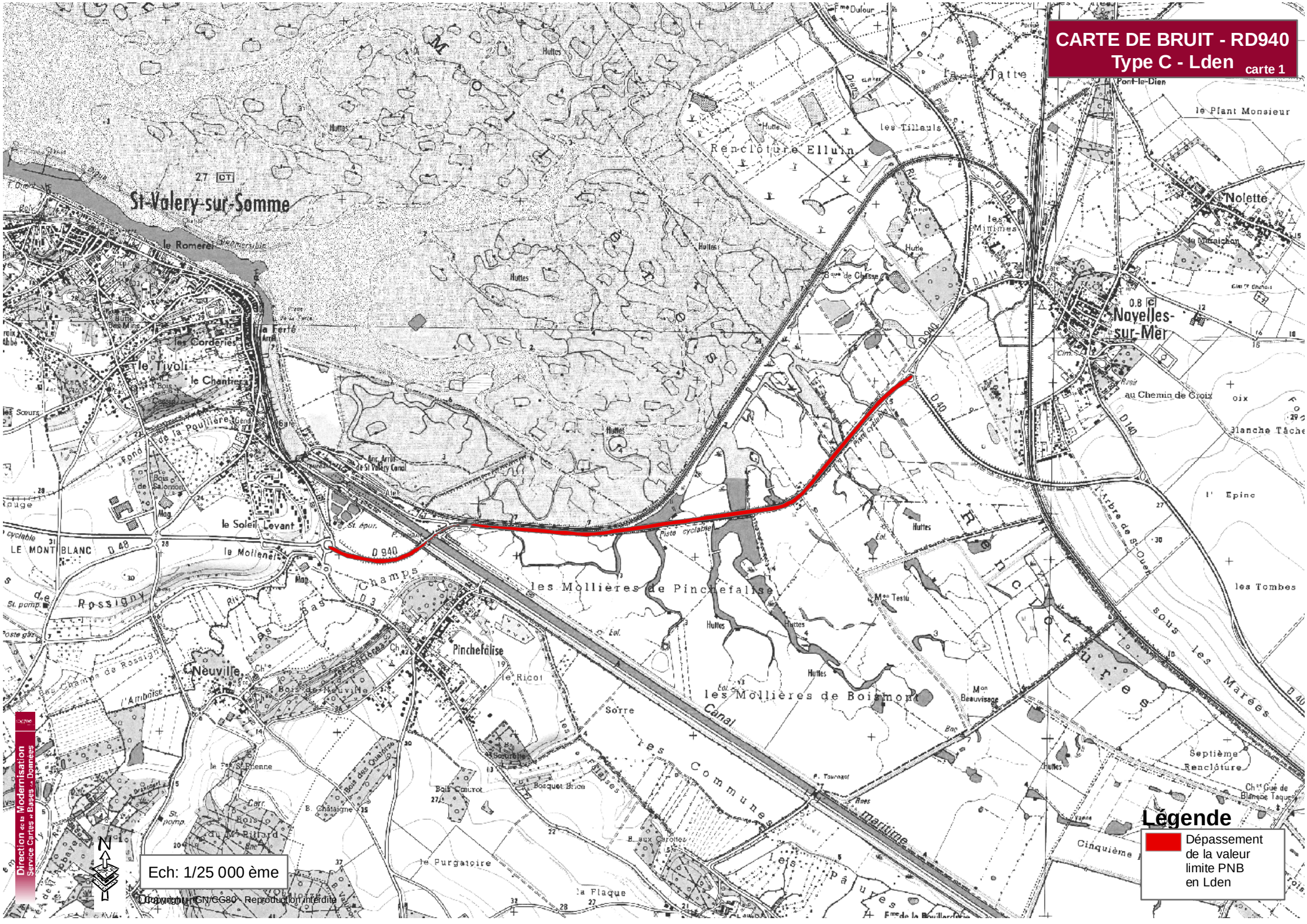

© Copyright IGN/GG80 - Reproduction interdite

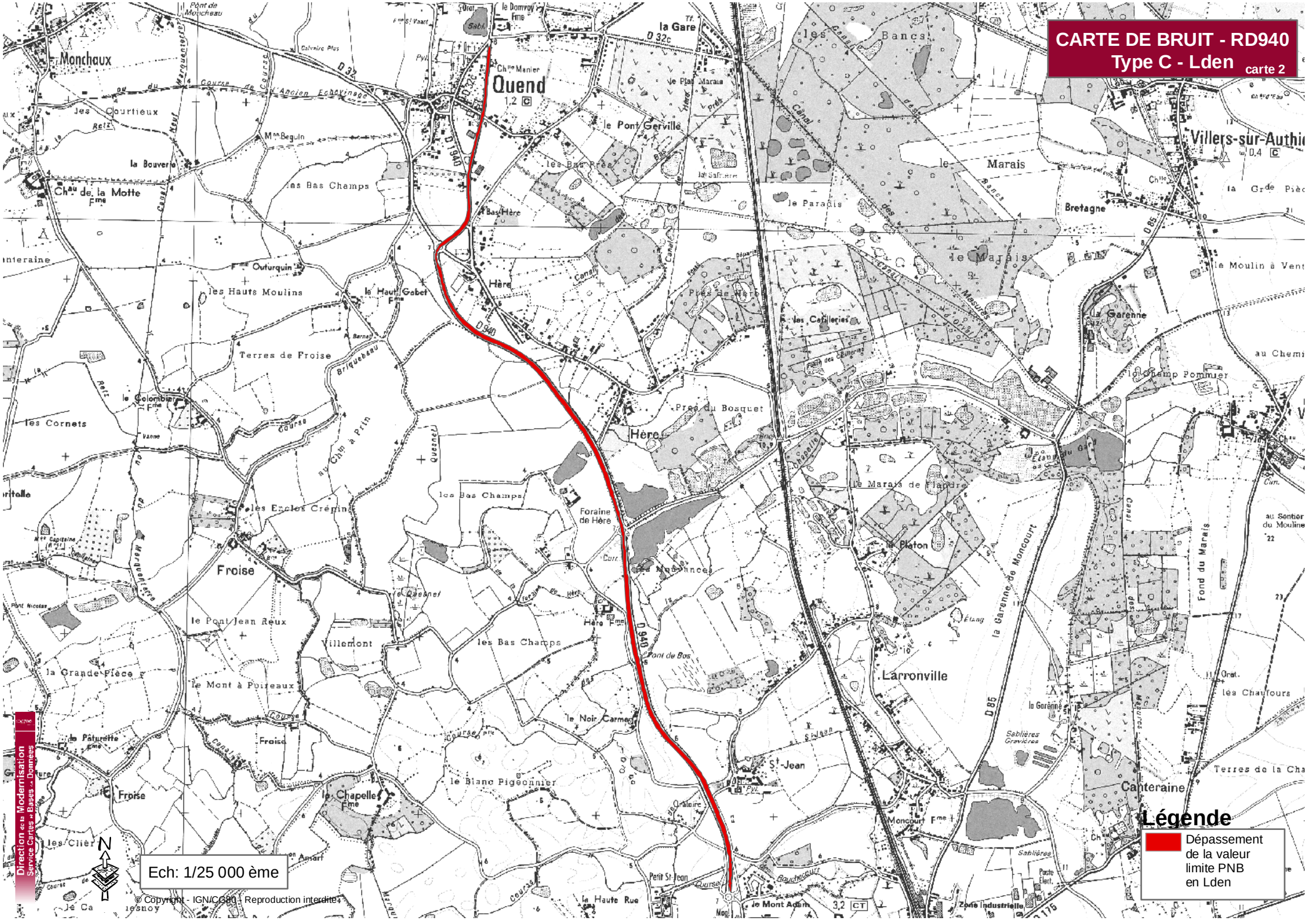
CARTE DE BRUIT - RD940
Type C - Lden carte 2
Légende
Dépassement de la valeur limite PNB en Lden
Ech: 1/25 000 ème
N
Direction de la Modernisation
Service Cartes + Bases de Données
© Copyright - IGN/CG80 - Reproduction interdite
Monchaux
Quend
la Gare
Villers-sur-Authie
Froise
Hère
Larronville
Canteraine
le Pont Gerville
le Marais
Bretagne
Terres de Froise
les Bas Champs
le Pont Jean Roux
Villemont
le Mont à Poireaux
le Blanc Pigeonnier
St-Jean
le Mont Adam
Petit St-Jean
la Haute Rue
D 940
D 85
D 32
D 32c

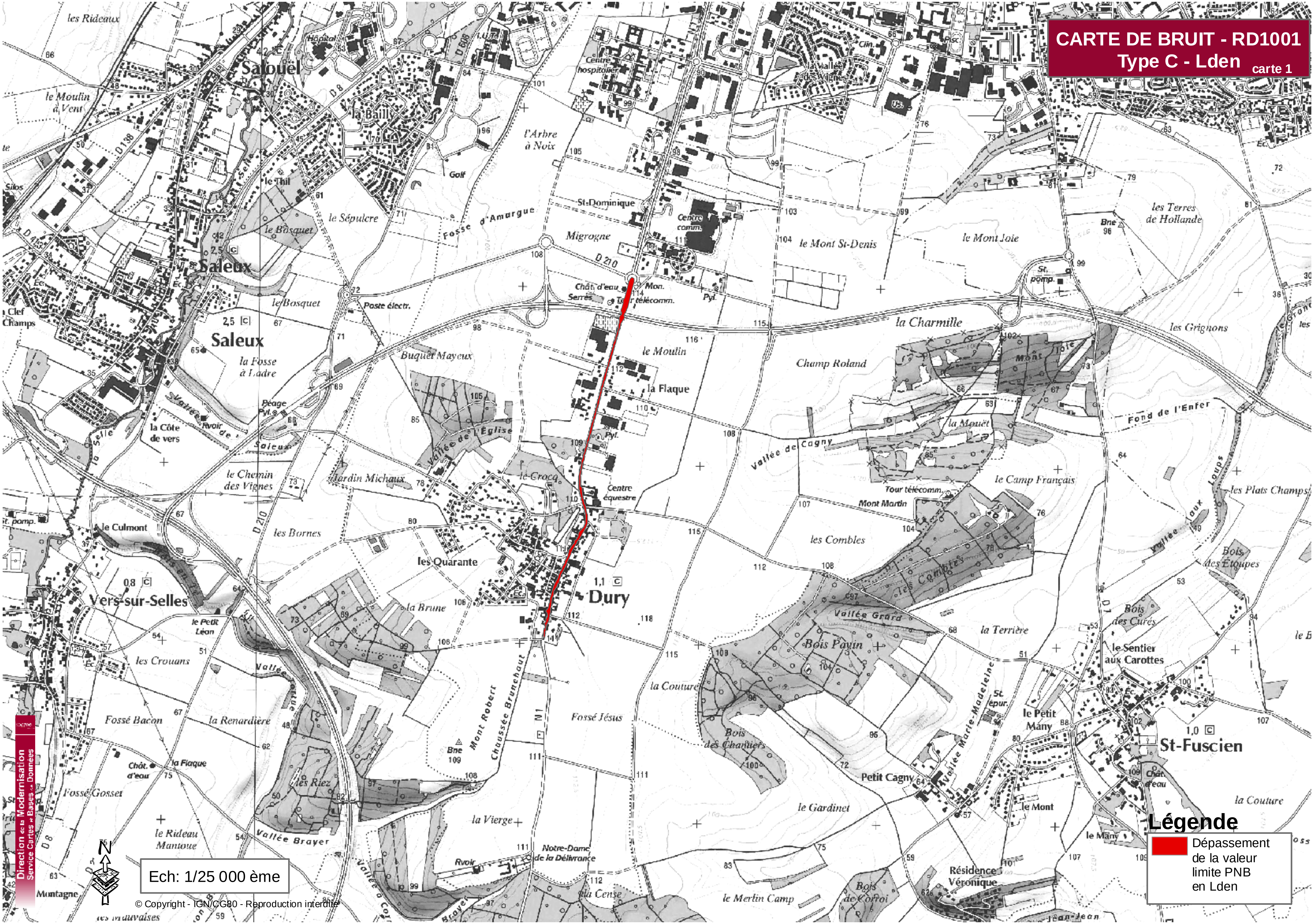
CARTE DE BRUIT - RD1001
Type C - Lden
carte 1
Légende
Dépassement de la valeur limite PNB en Lden
Ech: 1/25 000 ème
N
Direction de la Modernisation
Service Cartes et Bases de Données
© Copyright - IGN/CG80 - Reproduction interdite
Salouel
Saleux
Dury
Vers-sur-Selles
St-Fuscien
Petit Cagny
la Charmille
le Mont St-Denis
le Mont Joie
les Terres de Hollande
Champ Roland
le Moulin
la Flaque
les Quarante
les Combles
Vallée de Cagny
Vallée Grard
Bois Pavin
la Terrière
la Couture
Fossé Jésus
Chaussée Brunehaut
Mont Robert
la Vierge
Notre-Dame de la Délivrance
le Merlin Camp
le Gardinet
Résidence Véronique
Vallée Brayer
le Rideau Mantoue
Fossé Gosset
Fossé Bacon
la Renardière
les Crouans
le Culmont
la Brune
les Bornes
Jardin Michaux
le Chemin des Vignes
la Côte de vers
Buquet Mayeux
la Fosse à Ladre
le Bosquet
le Sépulcre
Fosse d'Amargue
Migrogne
St-Dominique
l'Arbre à Noix
la Bailly
le Moulin à Vent
les Rideaux
Centre hospitalier
Centre équestre
le Croq
Vallée de l'Église
la Mouet
le Camp Français
Mont Martin
Fond de l'Enfer
les Grignons
les Plats Champs
Bois des Étoupes
Bois des Curés
le Sentier aux Carottes
le Petit Many
Vallée Marie-Madeleine
Bois des Chartiers
les Riez
la Couture
le Mont
le Many
Bois de Corroi
la Cense

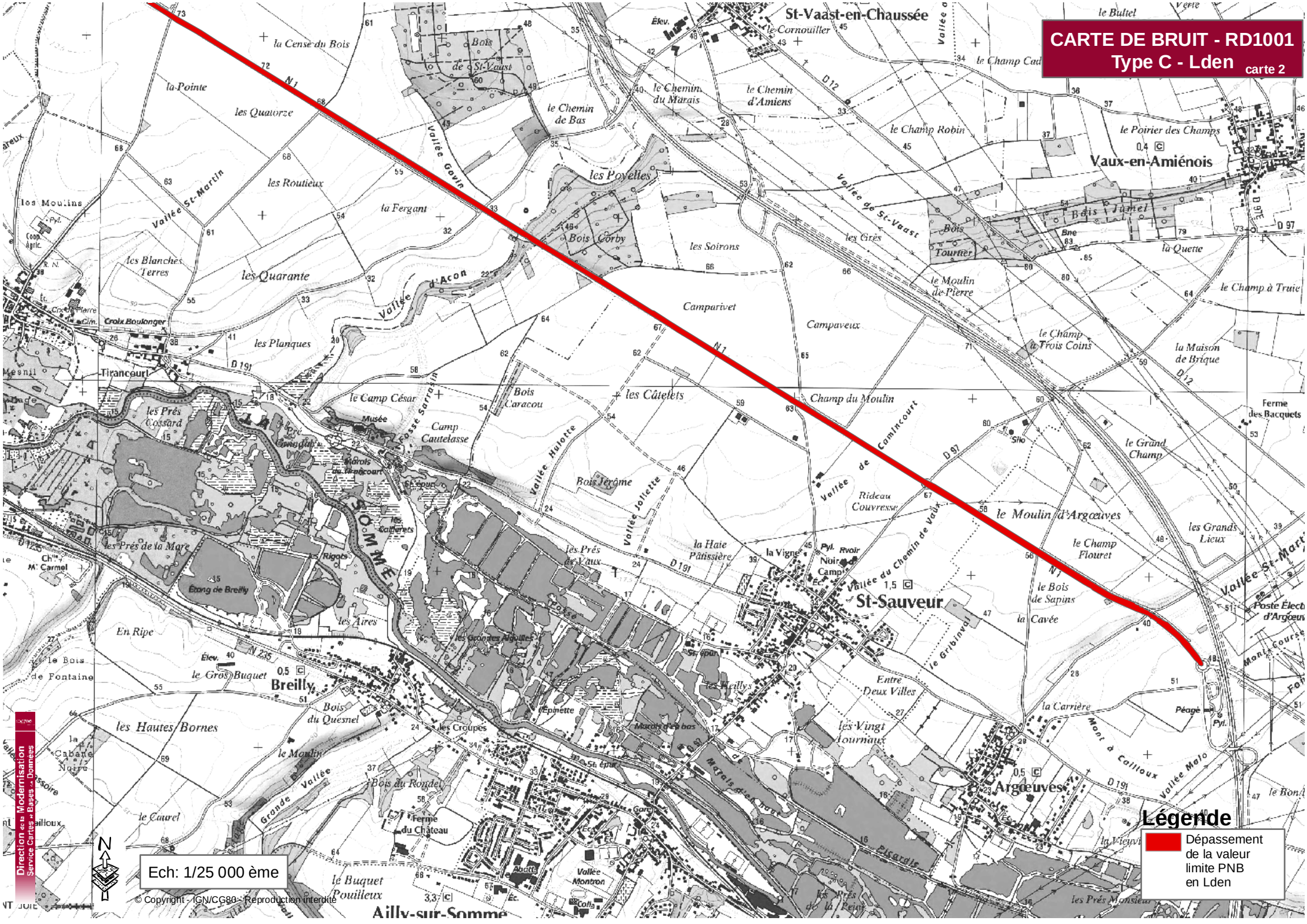

© Copyright - IGN/CG80 - Reproduction interdite

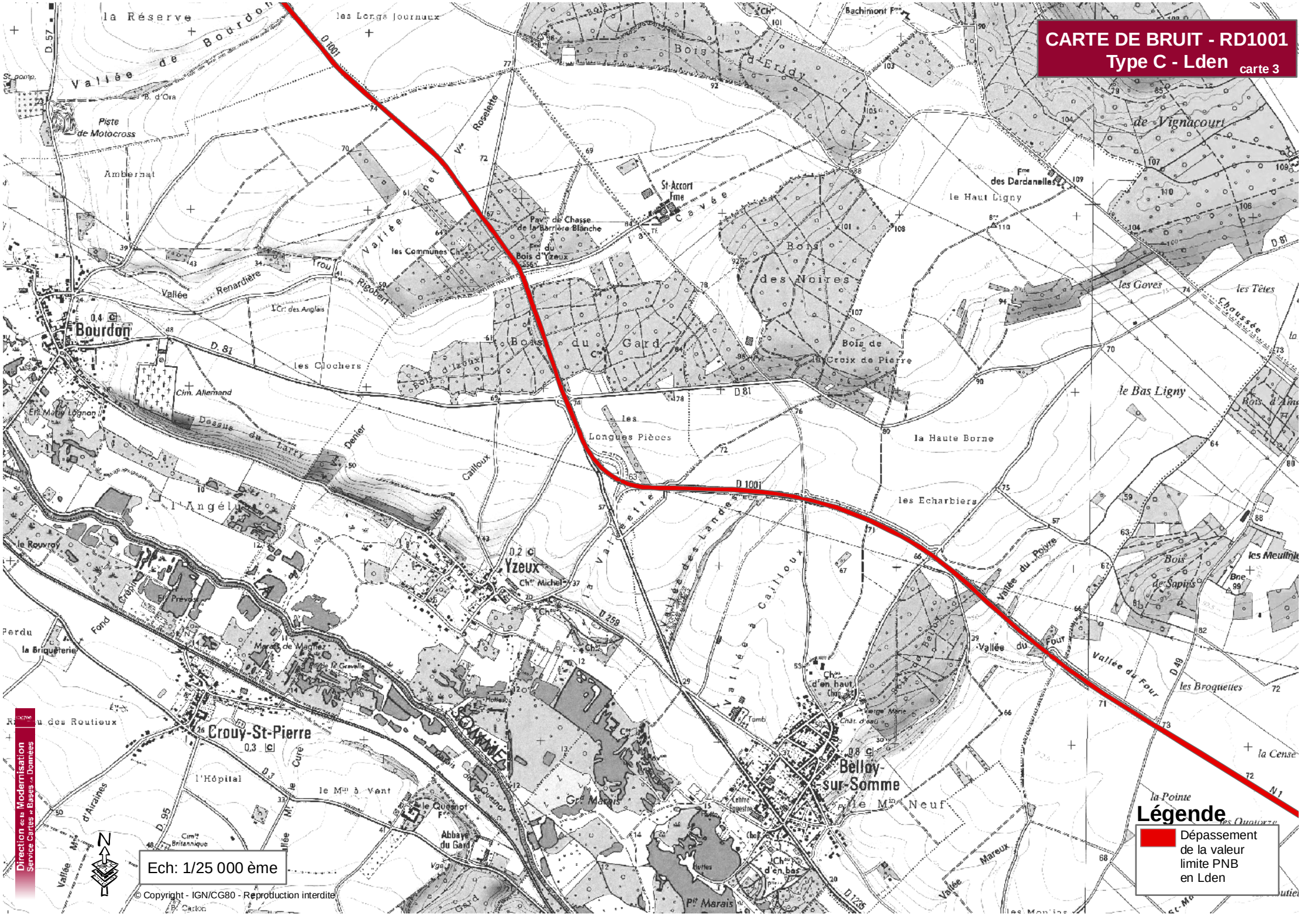
CARTE DE BRUIT - RD1001
Type C - Lden carte 3
Légende
Dépassement de la valeur limite PNB en Lden
Ech: 1/25 000 ème
Direction des Modernisation
Service Cartes » Bases » Données
© Copyright - IGN/CG80 - Reproduction interdite
Bourdon
Yzeux
Crouy-St-Pierre
Bellov-sur-Somme
SOMME
D 1001
D 81
D 259
D 49
D 95
D 1235
N1
Bois d'Eridy
Bois des Noires
Bois du Gard
Bois de la Croix de Pierre
Bois de Sapins
Bois de Vignacourt
les Longues Pièces
les Echarbiers
la Haute Borne
le Bas Ligny
le Haut Ligny
les Clochers
les Broquettes
Abbaye du Gard
Piste de Motocross
Pav. de Chasse de la Barrière Blanche
St-Accort Fme
Fme des Dardanelles
Bachimont Fme
Ch. Michel
Ch. d'en haut
Ch. d'en bas
Centre Equestre
Gd Marais
Pt Marais
Marais de Maginez
Mare à Gravelle
le Quesnot
le Mlin à Vent
l'Hôpital
la Briqueterie
le Rouvroy
la Pointe
la Cense
les Meulins
les Goves
les Têtes
Chaussée
Vallée du Four
Vallée des Landes
Vallée à Cailloux
Vallée Renardière
Vallée Roselette
Vallée Rigobert
Vallée Denier
Vallée Cailloux
Vallée Cavée
Vallée du Poivre
Vallée Mareux
Ambernat
Cim. Allemand
Cim. Britannique
Cim. Catton
Dessus du Larry
Fond Perdu
Fond des Routieux
Ch. des Anglais
Ch. des Communes
Fme du Bois d'Yzeux
Fme Prévost
Fme Marie Lognon
Tombe
Virge Marie
Chât. d'eau
Hotel
Vges
Pl. Neuf
Mareux
0,4 C
0,2 C
0,3 C
0,8 C

CARTE DE BRUIT - RD1001
Type C - Lden carte 4

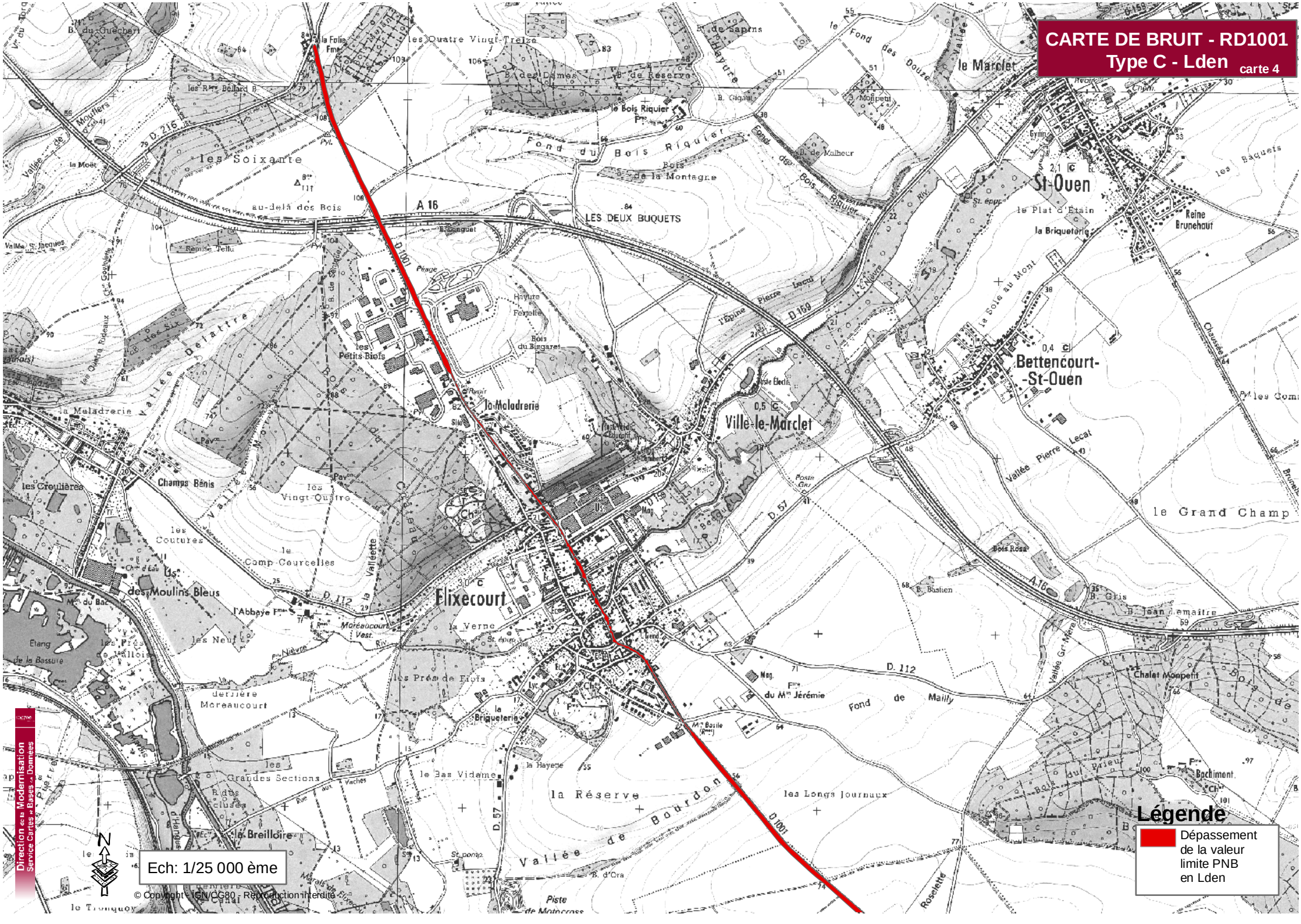

Direction des Modernisation
Service Cartes et Bases de Données

N

Ech: 1/25 000 ème

© Copyright - IGN/CG80 - Reproduction interdite

Légende

Dépassement de la valeur limite PNB en Lden

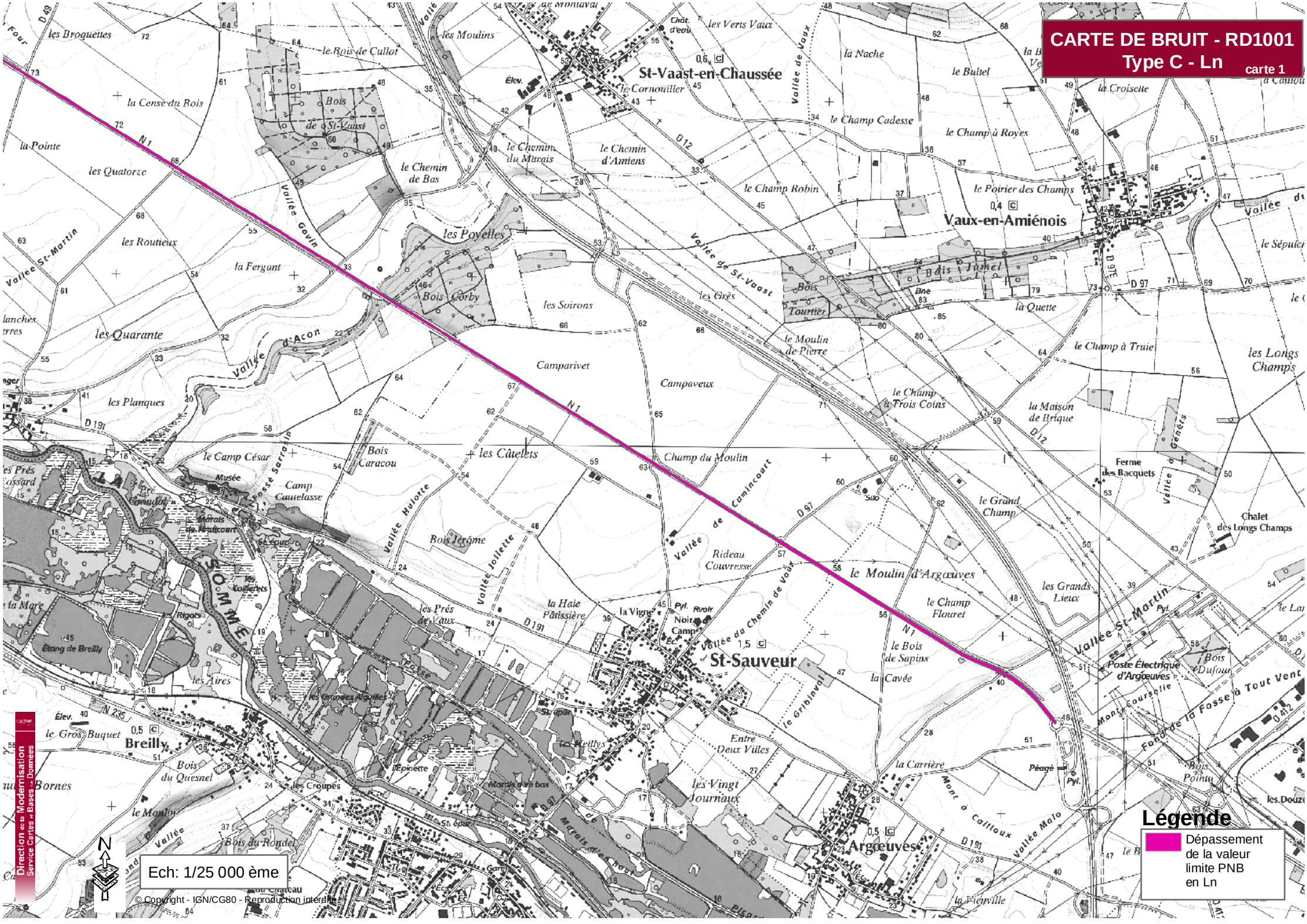
CARTE DE BRUIT - RD1001
Type C - Ln
carte 1
Légende
Dépassement de la valeur limite PNB en Ln
Ech: 1/25 000 ème
Direction de la Modernisation
Service Cartes et Bases de Données
© Copyright - IGN/CG80 - Reproduction interdite
St-Vaast-en-Chaussée
Vaux-en-Amiénois
St-Sauveur
Argœuves
Breilly
SOMME
Vallée de St-Vaast
Vallée de Camincourt
Vallée St-Martin
Vallée Govin
Vallée d'Acon
Vallée Hulotte
Vallée Jollette
Vallée du Chemin de Vaux
Vallée de Vaux
Vallée Malo
Vallée d'Ecrin
Vallée de Gênets
Vallée de Sarrasin
Vallée St-Martin
Fond de la Fosse à Tout Vent
Poste Électrique d'Argœuves
Ferme des Bacquets
Chalet des Longs Champs
Étang de Breilly
Bois Jumel
Bois Tourtier
Bois Corby
Bois Caracou
Bois Jérôme
Bois Dufour
Bois Pointu
Bois du Quesnel
Bois du Rondel
Bois de St-Vaast
Camparivet
Campaveux
Champ du Moulin
Rideau Couvresse
Entre Deux Villes
Les Vingt Journaux
Les Côtelets
Les Poyelles
Les Soirons
Les Grès
Les Quarante
Les Quatorze
Les Routieux
Les Planques
Les Aires
Les Croupes
Les Grands Lieux
Les Longs Champs
Les Verts Vaux
Les Moulins
Les Broquettes
Les Prés de Vaux
Les Grandes Aiguilles
Les Vingt Journaux
Le Moulin d'Argœuves
Le Moulin de Pierre
Le Champ à Royes
Le Champ à Truie
Le Champ à Trois Coins
Le Champ Cadesse
Le Champ Robin
Le Champ Flouret
Le Grand Champ
Le Bois de Sapins
Le Bultel
Le Chemin d'Amiens
Le Chemin du Marais
Le Chemin de Bas
Le Chemin de Cullot
Le Cornouiller
Le Poirier des Champs
Le Gros Buquet
Le Moulin
Le Camp César
Camp Cautelasse
Marais de Maincourt
Marais d'en bas
Marais d'en haut
Entre Deux Villes
Rigots
Musée
Pyl.
Péagé
Silo
Bne
Élev.
Chât. d'eau
N1
N235
D 97
D 191
D 12
D 97E
D 412
0,6
0,4
1,5
0,5
0,5
0,5
0,6

CARTE DE BRUIT - RD1001
Type C - Ln
carte 2

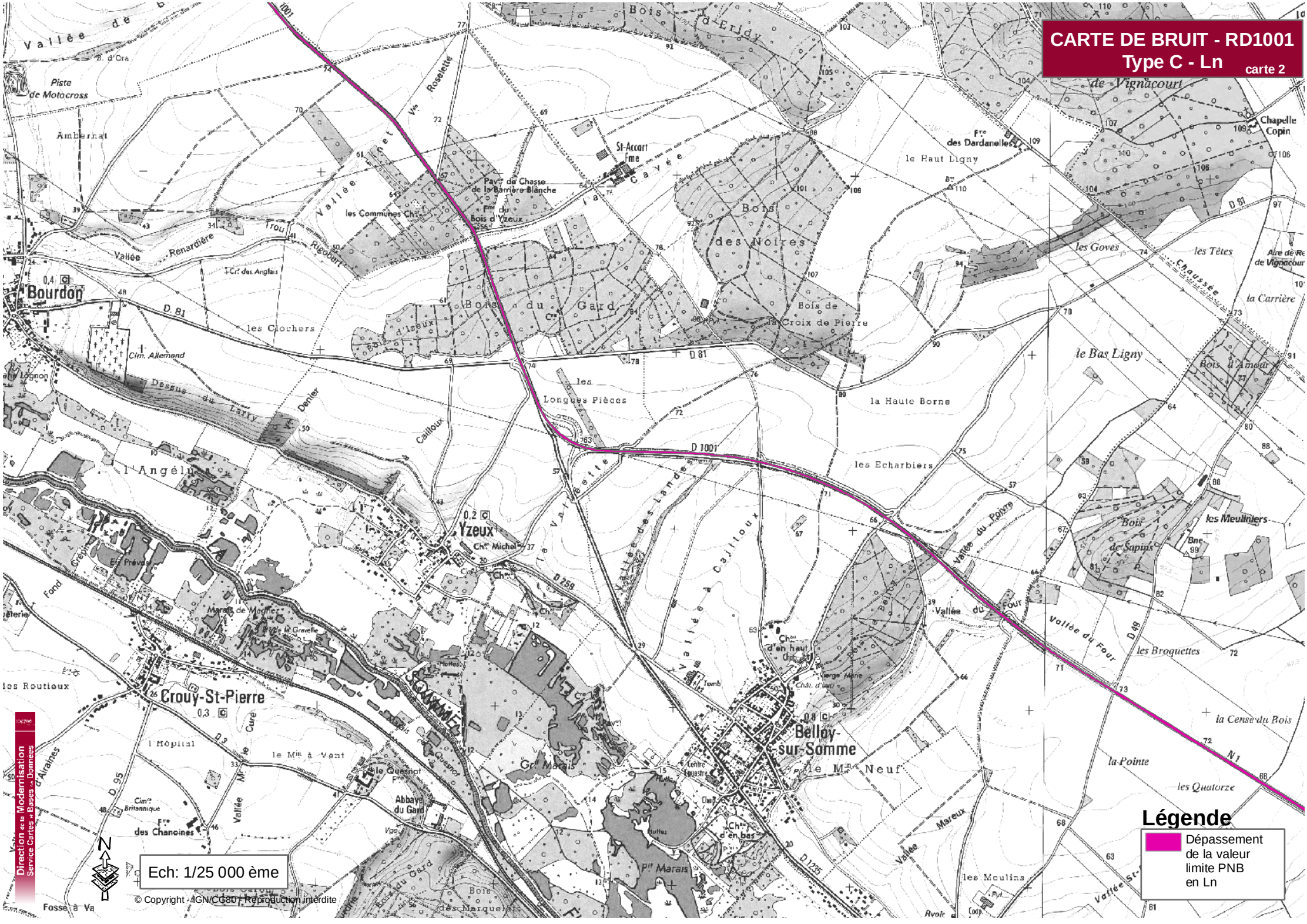

CARTE DE BRUIT - RD1001
Type C - Ln
carte 3

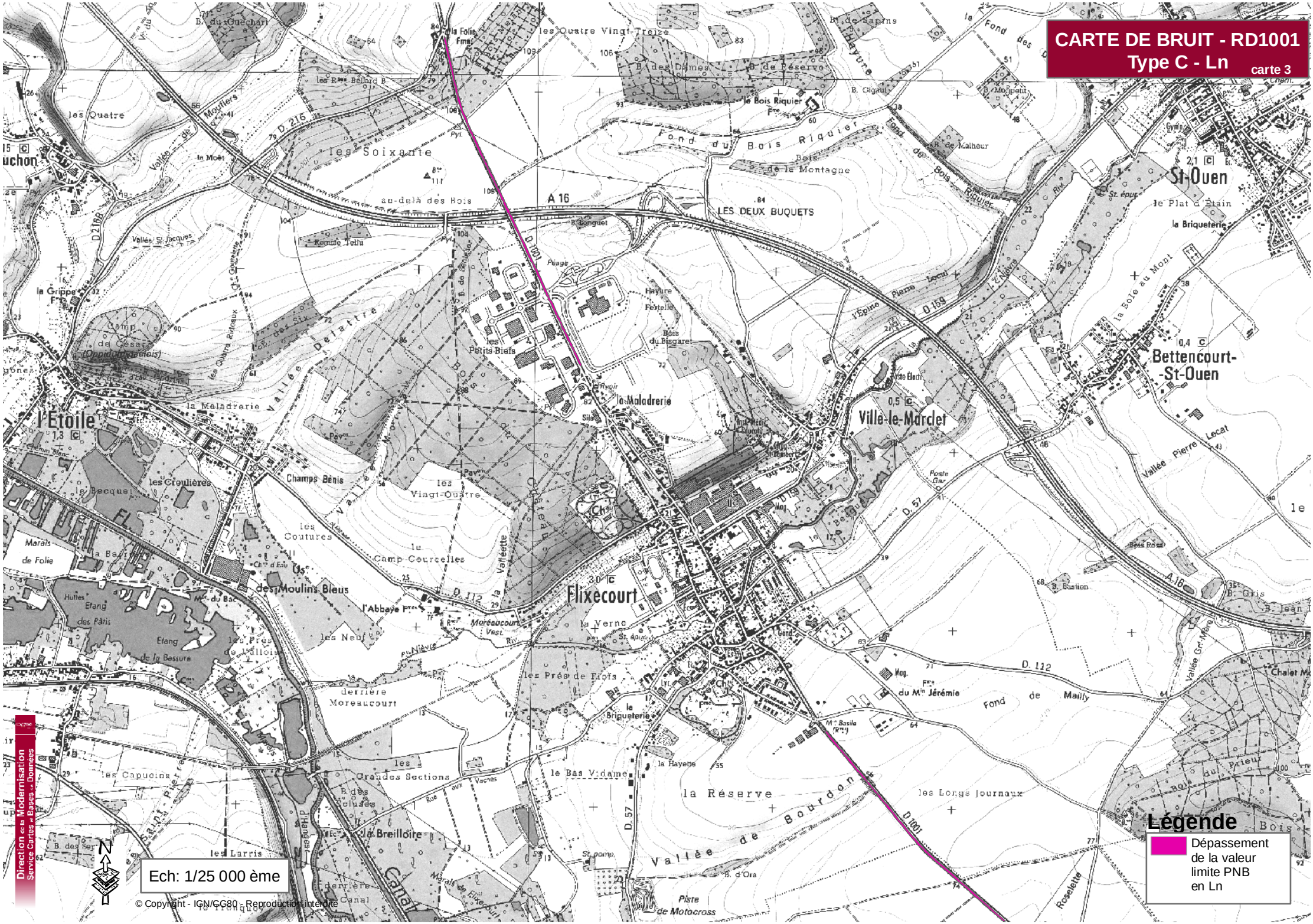

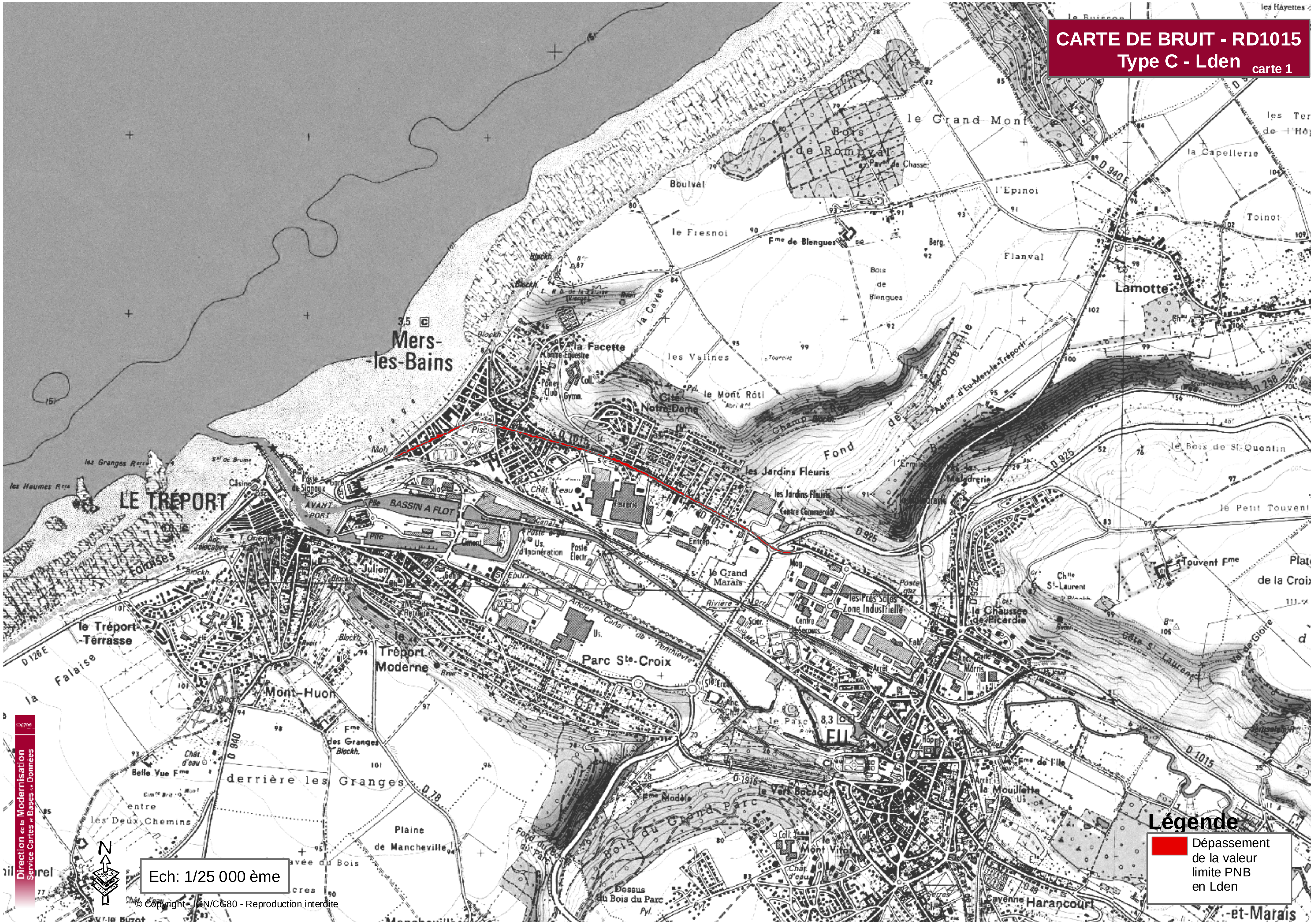
CARTE DE BRUIT - RD1015
Type C - Lden
carte 1
Légende
Dépassement de la valeur limite PNB en Lden
Ech: 1/25 000 ème
N
© Copyright - IGN/CG80 - Reproduction interdite
Direction de la Modernisation
Service Cartes et Bases de Données
LE TRÉPORT
Mers-les-Bains
EU
Parc Ste-Croix
Mont-Huon
le Tréport-Terrasse
Tréport Moderne
BASSIN A FLOT
le Grand Mont
Bois de Rompval
Lamotte
Fond de Bouvaincourt
les Jardins Fleuris
Zone Industrielle
Bois du Grand Parc
Plaine de Mancheville
derrière les Granges
Le Grand Marais
D 1015
D 925
D 940
D 78

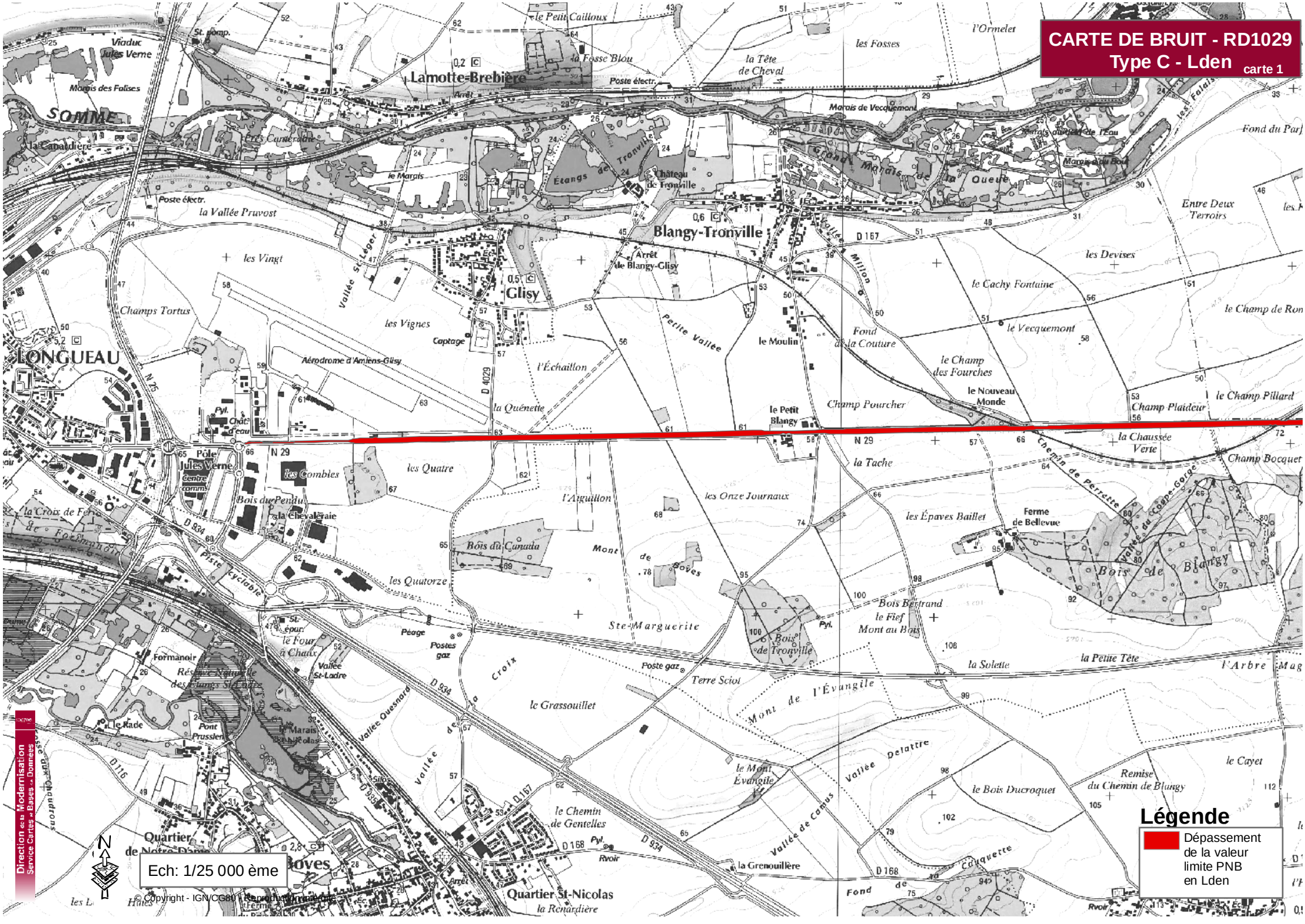
CARTE DE BRUIT - RD1029
Type C - Lden carte 1
Légende
Dépassement de la valeur limite PNB en Lden
Ech: 1/25 000 ème
N
Direction de la Modernisation
Service Cartes + Bases + Données
© Copyright - IGN/CG80 - Reproduction interdite
Lamotte-Brebière
Blangy-Tronville
Glisy
LONGUEAU
Quartier St-Nicolas
la Renardière
la Grenouillère
Ste-Marguerite
le Grassouillet
le Mont Evangile
Mont de l'Évangile
Terre Sciot
le Petit Caillou
la Fosse Blou
la Tête de Cheval
les Fosses
l'Ormeler
Marais de Vecquemont
Grand Marais de la Queue
Étangs de Tronville
Château de Tronville
Arrêt de Blangy-Glisy
la Vallée Pruvost
les Vingt
Champs Tortus
les Vignes
Captage
Aérodrome d'Amiens-Glisy
l'Échaillon
la Quénette
le Moulin
Petite Vallée
Fond de la Couture
le Champ des Fourches
le Nouveau Monde
le Petit Blangy
Champ Pourcher
le Vecquemont
le Cachy Fontaine
les Devises
Entre Deux Terroirs
Champ Plaideur
le Champ Pillard
la Chaussée Verte
Champ Bocquet
la Tache
les Onze Journaux
les Épaves Baillet
Ferme de Bellevue
Bois de Blangy
Bois Bertrand
le Fief
Mont au Bois
Bois de Tronville
la Solette
la Petite Tête
l'Arbre Mag
le Bois Ducroquet
le Cayet
Remise du Chemin de Blangy
le Chemin de Gentelles
Vallée Delattre
Vallée de Camus
Calquerre
Fond de
les Quatre
les Combles
l'Aiguillon
Bois du Canada
Mont de Boves
les Quatorze
Bois du Pendu
la Chevalerie
la Croix de Fer
Pôle Jules Verne
centre comm.
Formanoir
Réserve Naturelle des Étangs de Cavé
Le Rade
Pont Prussien
Marais de Nicolas
Vallée St-Ladre
Vallée Ouesnard
Vallée
Péage
Postes gaz
Poste gaz
Croix
le Four à Chaux
St. épur.
Viaduc Jules Verne
Marais des Folises
SOMME
la Canardière
Poste électr.
St. pomp.
les Canneaux
le Marais
Vallée St-Léger
Vallée Millon
D 167
N 29
N 25
D 4029
D 934
D 116
D 168
D 935
Pyl.
Chât. d'eau
Rvoir
Arrêt
Chemin de Perrette
Vallée du Coupe-Gorge
Les Falais
Fond du Parj
Marais du Bout
Marais au bout de l'Eau
Piste Cyclable
Hales
Ferme
0,2
0,5
0,6
2,8
5,2

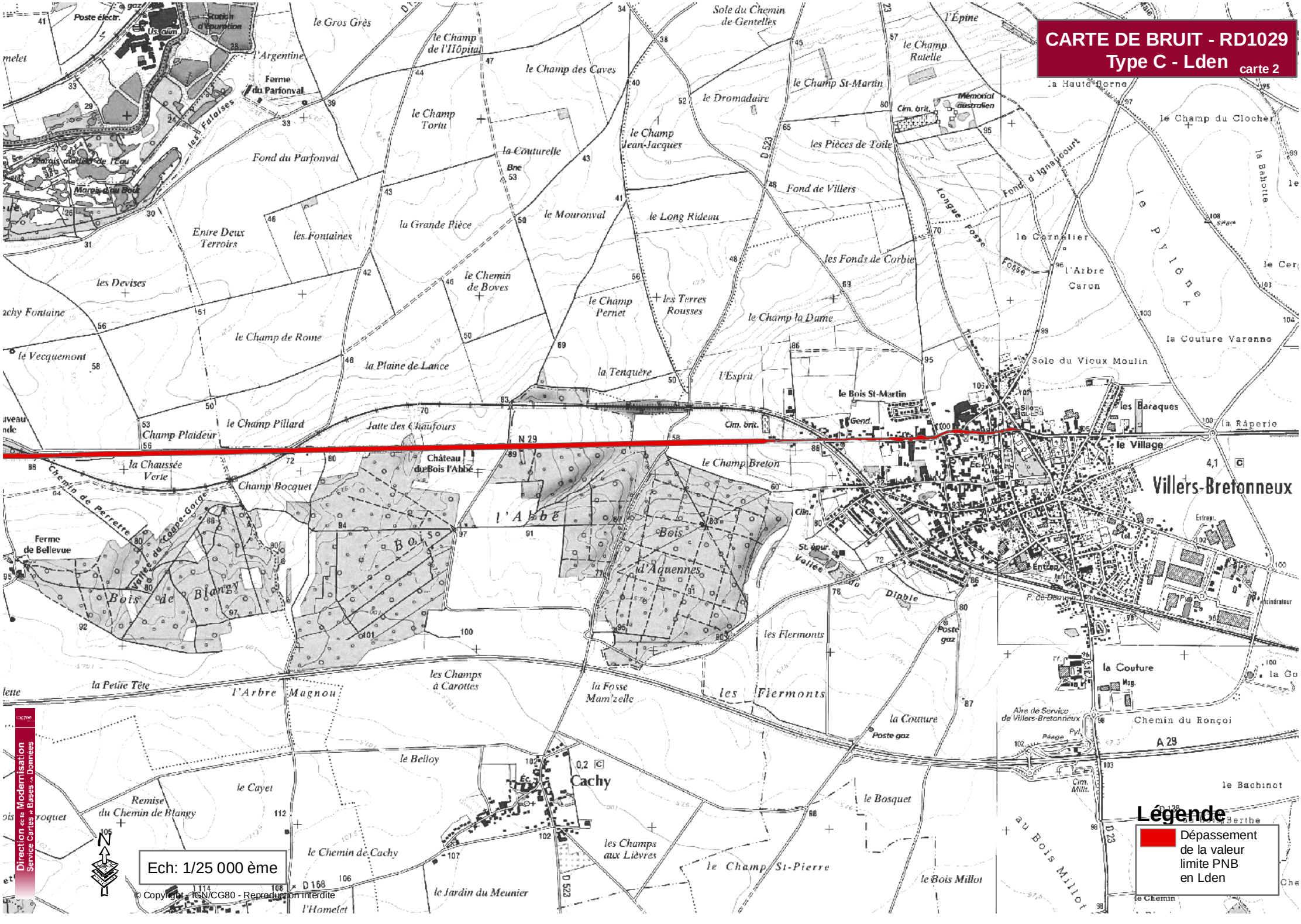
CARTE DE BRUIT - RD1029
Type C - Lden carte 2
Légende
Dépassement de la valeur limite PNB en Lden
Ech: 1/25 000 ème
N
Direction des Modernisation
Service Cartes » Bases » Données
© Copyright - IGN/CG80 - Reproduction interdite
N 29
D 523
A 29
Villers-Bretonneux
Cachy
0,2
4,1
le Village
le Bois St-Martin
les Baraques
la Râperie
la Couture Varenne
Sole du Vieux Moulin
le Champ la Dame
les Fonds de Corbie
le Champ Pernet
les Terres Rousses
le Long Rideau
le Mouronval
la Grande Pièce
Entre Deux Terroirs
les Fontaines
le Chemin de Boves
le Champ de Rome
la Plaine de Lance
la Tenquère
l'Esprit
le Champ Pillard
Jatte des Chaufours
Champ Plaideur
le Vecquemont
les Devises
Fond du Parfonval
la Couturelle
le Champ Tortu
le Champ des Caves
le Champ de l'Hôpital
le Gros Grès
l'Argentine
Ferme du Parfonval
les Falaises
Marais d'eau de l'Eau
Marais d'eau Bout
Poste électr.
Us. alim.
Sole du Chemin de Gentelles
le Champ Ratelle
l'Épine
le Champ St-Martin
le Dromadaire
les Pièces de Toile
Fond de Villers
Fond d'Ignaucourt
Longue Fosse
le Champ du Clocher
le Cornelier
l'Arbre Caron
le Pylône
la Haute Borne
Mémorial australien
Clm. brit.
Château du Bois l'Abbé
Champ Bocquet
la Chaussée Verte
Chemin de Perrette
Ferme de Bellevue
Vallée du Coupe-Gorge
Bois de Blangy
Bois l'Abbé
Bois d'Aquennes
le Champ Breton
Clin.
St épur.
Vallée du Diable
Poste gaz
les Flermonts
la Couture
Aire de Service de Villers-Bretonneux
Chemin du Ronçoi
Péage
Pyl.
Clm. Milit.
le Bachinot
le Bosquet
au Bois Millot
la Fosse Mam'zelle
les Champs à Carottes
l'Arbre Magnou
la Petite Tête
le Belloy
le Cayet
Remise du Chemin de Blangy
le Chemin de Cachy
les Champs aux Lièvres
le Champ St-Pierre
le Jardin du Meunier
l'Hamelet
D 168
Incinérateur
Entrep.
Mag.

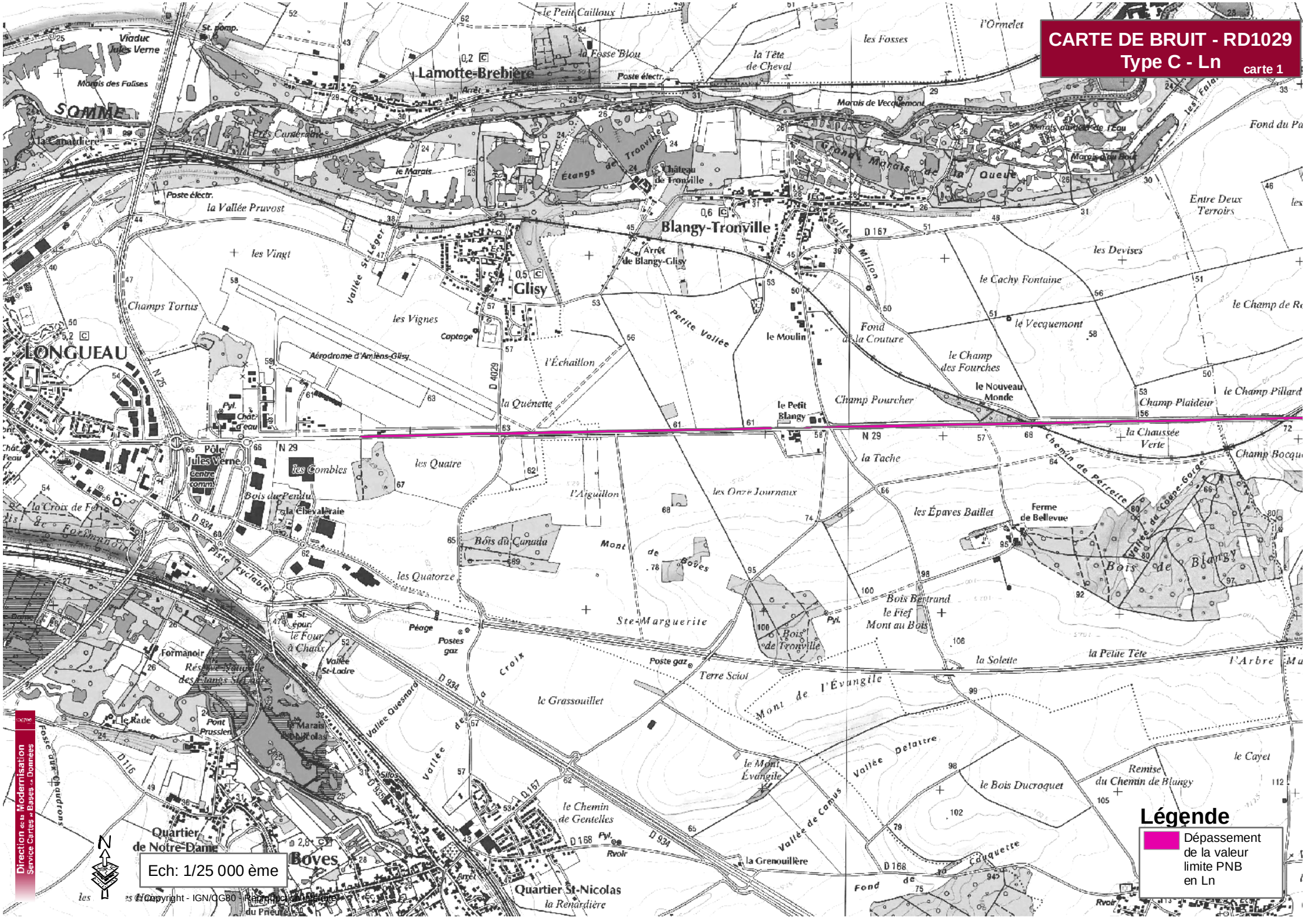
CARTE DE BRUIT - RD1029
Type C - Ln
carte 1
Légende
Dépassement de la valeur limite PNB en Ln
Ech: 1/25 000 ème
N
Direction des Modernisation
Service Cartes + Bases + Données
Somme
SOMME
Lamotte-Brebière
Blangy-Tronville
Glisy
LONGUEAU
Boves
Quartier de Notre-Dame
Quartier St-Nicolas
la Renardière
Ste-Marguerite
le Grassouillet
le Mont Évangile
Mont de l'Évangile
Bois de Blangy
Bois de Tronville
Bois du Canada
Bois Bertrand
le Fief Mont au Bois
Étangs de Tronville
Grand Marais de la Queue
Marais de Vecquemont
le Marais
le Marais de St-Nicolas
Château de Tronville
Aérodrome d'Amiens-Glisy
Pôle Jules Verne
Ferme de Bellevue
Viaduc Jules Verne
St. pomp.
Poste électr.
Arrêt
Arrêt de Blangy-Glisy
Captage
Péage
Postes gaz
Poste gaz
Pont Prussien
Silos
Rivoir
Pyl.
Chât. d'eau
St. épur.
la Vallée Pruvost
les Vingt
Champs Tortus
les Vignes
la Quénette
l'Échaillon
Petite Vallée
le Moulin
Fond de la Couture
le Champ des Fourches
le Nouveau Monde
Champ Pourcher
le Petit Blangy
les Devises
le Cachy Fontaine
le Vecquemont
Champ Plaideur
la Chaussée Verte
la Tache
les Épaves Baillet
les Onze Journaux
l'Aiguillon
les Quatre
les Combles
les Quatorze
la Croix de Fer
Bois du Pendu
la Chevalèraie
Piste cyclable
Formanoir
Réserve Naturelle des Étangs St-Ladre
Vallée St-Ladre
Vallée Quesnard
Vallée de la Croix
Vallée de Gentelles
Vallée de Canus
Vallée Delattre
Vallée St-Léger
Vallée Milon
Chemin de Perreite
Vallée du Coupe-Gorge
le Chemin de Gentelles
la Grenouillère
le Bois Ducroquet
Remise du Chemin de Blangy
la Solette
la Petite Tête
Terre Sciot
le Cayet
l'Arbre
Fond du Pa
Entre Deux Terroirs
Marais de la Queue
Marais de l'Eau
Marais de la Bouf
Prés Canevière
la Canardière
la Fosse Blou
le Petit Cailloux
l'Ormelet
les Fosses
la Tête de Cheval
Fossé des Cadrons
N 25
N 29
D 934
D 4029
D 167
D 168
D 116
0,2
0,5
0,6
2,8
5,2
© Copyright - IGN/CG80 - Reproduction interdite

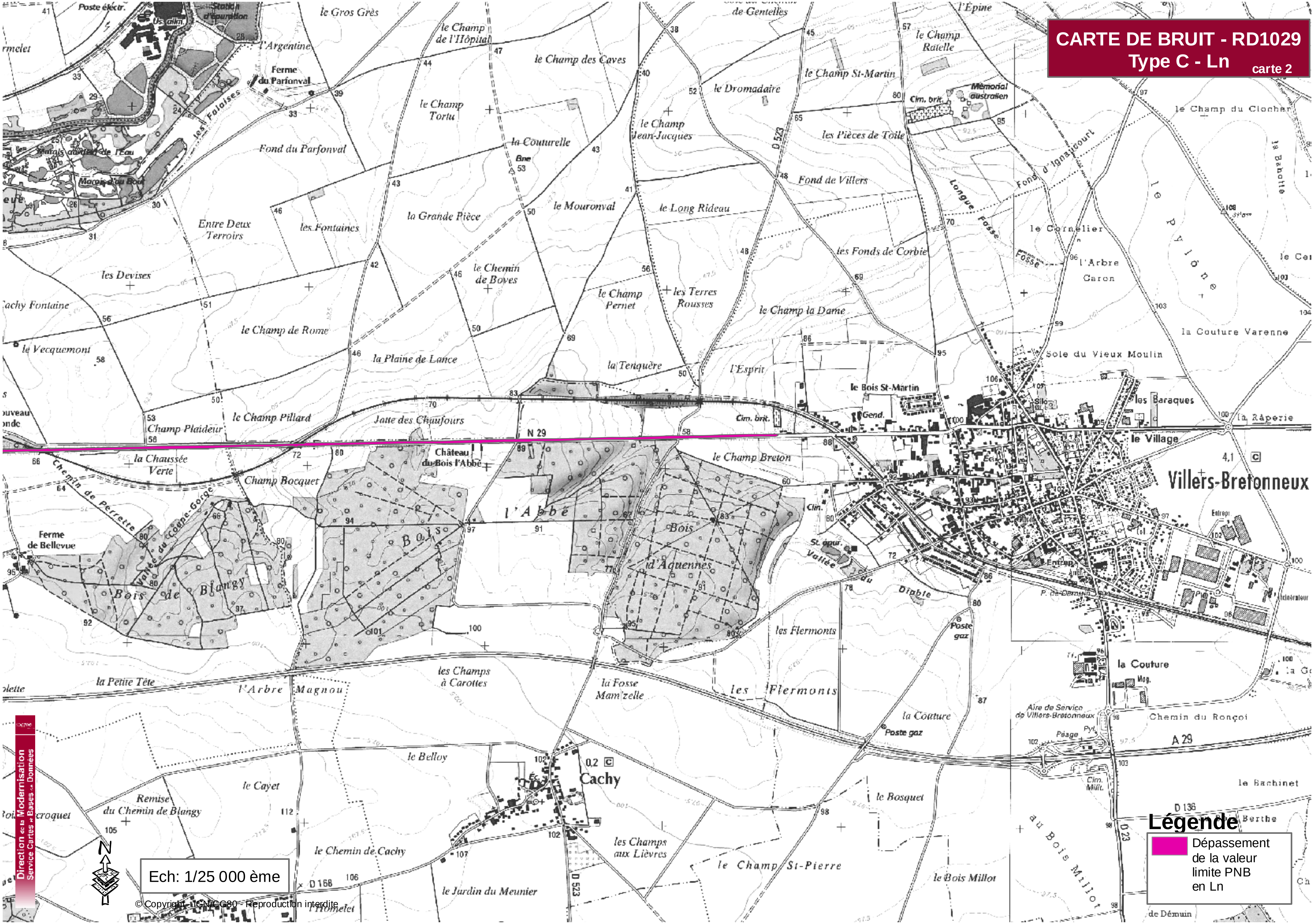
CARTE DE BRUIT - RD1029
Type C - Ln
carte 2
Légende
Dépassement de la valeur limite PNB en Ln
Ech: 1/25 000 ème
Direction de la Modernisation
Service Cartes et Bases de Données
Villers-Bretonneux
Cachy
Bois de Blangy
Bois de l'Abbé
Bois d'Aquennes
Château du Bois l'Abbé
Ferme de Bellevue
Ferme du Parfonval
Mémorial australien
Aire de Service de Villers-Bretonneux
N 29
A 29
D 523
D 168
D 136
D 23
le Champ de Rome
la Plaine de Lance
le Champ Pillard
la Chaussée Verte
Champ Bocquet
Jatte des Chaufours
le Champ Breton
les Flermonts
la Couture
le Village
les Baraques
la Râperie
le Belloy
le Cayet
le Chemin de Cachy
le Jardin du Meunier
les Champs aux Lièvres
le Champ St-Pierre
le Bois Millot
le Bosquet
la Petite Tête
l'Arbre Magnou
les Champs à Carottes
la Fosse Mam'zelle
Chemin du Ronçoi
le Bachinet
le Bois St-Martin
l'Esprit
la Tenquère
le Champ Pernet
les Terres Rousses
le Champ la Dame
les Fonds de Corbie
le Long Rideau
Fond de Villers
le Mouronval
la Grande Pièce
le Chemin de Boves
les Fontaines
Entre Deux Terroirs
les Devises
le Vecquemont
Fond du Parfonval
la Couturelle
le Champ Tortu
le Champ de l'Hôpital
le Gros Grès
l'Argentine
le Champ des Caves
le Dromadaire
le Champ Jean-Jacques
les Pièces de Toile
le Champ St-Martin
le Champ Ratelle
l'Épine
le Champ du Clocher
le Cornelier
l'Arbre Caron
la Couture Varenne
Sole du Vieux Moulin
Remise du Chemin de Blangy
© Copyright - IGN/CG80 - Reproduction interdite