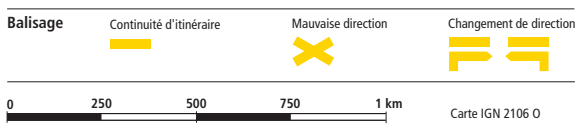




- D** Point de départ
- P** Parking
- 1** Du parking, de Fort-Mahon-Plage emprunter le chemin qui part dans les dunes
- 2** A l'intersection, prendre le chemin de droite pour se diriger vers Quend-plage. Le chemin à gauche vous emmènera au village de Belle-dune
- 3** Prendre à droite et longer le parking pour arriver sur la plage
- 4** Emprunter l'estran pour rejoindre Fort-Mahon-Plage
- 5** Prendre l'avenue de la plage pour rejoindre le point de départ

- Point de vue**
- Soyez prudent**
Non adapté aux randonneurs équestres et VTTistes (dunes)
- Ce circuit est entretenu par le Syndicat Mixte pour l'Aménagement de la Côte Picarde



Pour en savoir plus :

- Offices de Tourisme les plus proches :
Fort-Mahon-Plage 03 22 23 36 00
Quend-Plage 03 22 23 32 04
www.fort-mahon-plage.com
- SMACOPI
www.baiedesomme.org
Tel : 03 22 20 60 30



Conseil général de la Somme
53, rue de la République
80000 Amiens
03 22 71 80 80
www.somme.fr

Comité du tourisme de la Somme
21, rue Ernest Cauvin
80000 Amiens
03 22 71 22 71
www.somme-tourisme.com



La Somme

La dune du Royon

Fort-Mahon, 12 km au nord-ouest de Rue, 40 km au nord-ouest d'Abbeville


Située entre Fort-Mahon-Plage et Quend-Plage. Le site de la dune du Royon est un milieu naturel sensible et protégé. Pour le découvrir, empruntez le sentier balisé.

- D** **Départ :** Parking du centre de Fort-Mahon-Plage ou parking à l'entrée de Quend-plage
- 🕒** **Durée :** 1 heure 30
- 🔄** **Distance :** 4 km
- 🕒** **Parcours facile**

- ▶** Printemps
- ▶** Été
- ▶** Automne
- ▶** Hiver


Découverte des sites naturels

Circuit **2**



La dune du Royon

Le sentier de la dune du Royon permet de découvrir un milieu naturel dunaire extrêmement sensible. L'Oyat est roi sur la frange littorale, mais bon nombre d'espèces végétales colonisent ce milieu qui abrite de nombreux oiseaux. Bonne observation.



Thierry Huet, de Quend-Plage
 « Ce sentier, c'est mon terrain de jeu et d'exploration depuis que je suis enfant. On s'y sent comme au milieu de nulle part, immergé en plein milieu dunaire. C'est un milieu fragile où il ne faut pas déranger ! Tôt le matin ou tard le soir, on peut avoir la chance d'y rencontrer des animaux, comme des chevreuils. Et puis il y a une grande convivialité, tout le monde se salue ».

Fiche d'identité du site

- > **Propriétaire** : Conservatoire du littoral
- > **Surface** : 102 ha
- > **Gestionnaire** : SMACOPI
- > **Partenaire technique** : Conservatoire du littoral, Conservatoire Botanique National de Bailleul, association de chasse de Fort-Mahon-Plage
- > **Partenaires financiers** : Conseil Général de la Somme

Un milieu sensible

La balade démarre de la zone dunaire au centre de Fort-Mahon-Plage. Remparts naturels contre les assauts de la mer, les dunes représentent un milieu naturel sensible. Le piétinement par exemple est une menace. C'est pourquoi ce site est protégé et le promeneur est invité à suivre le sentier balisé.

Au premier abord, vous observerez que le végétal le plus répandu ici est l'Oyat. Cette plante est essentielle au milieu dunaire. En effet, elle joue le rôle de stabilisateur des dunes en tissant une véritable toile de racines. La graminée enfonce ses racines à plus de 2 mètres de profondeur dans le sable, ce qui crée un effet d'ancrage. L'Oyat caractérise la zone dunaire appelée «dune blanche».

Une mosaïque de milieux et d'espèces

Après le premier virage, vous constaterez que des étendues de mousse tapissent à ras le sol. Il s'agit essentiellement de la Tortule. C'est la plante caractéristique de la dune grise où de nombreux lapins se plaisent. Là, se développent des plantules, comme l'Orpin âcre ou le Bec de grue.

Ensuite, vous traverserez la dune arbustive composée des fourrés épineux d'Argousiers et de troènes. L'Onagre, plante aux fleurs jaunes, utilisée dans la cosmétique, est largement représentée dans ce milieu.



Onagre

En tournant ensuite à droite, vous retrouvez le milieu dunaire parsemé d'Oyats.

En bordure de mer, l'Oyat est accompagné par l'Euphorbe du littoral, de la Roquette de mer et du Panicaut des dunes.

Ces plantes sont caractéristiques de la dune blanche.

Plus on s'éloigne du rivage, plus la nature se diversifie. A nouveau, on entre dans la dune grise. De petits marais appelés les « pannes » sont asséchés en été. Ils abritent une flore remarquable ainsi que des amphibiens (crapauds, grenouilles et tritons).

Nouvelle face du décor

Changement de décor en entrant dans la pinède.

Les pins ont été plantés au milieu du 20^{ème} siècle, à la fois pour fixer la dune et pour la production de bois. Le sous-bois, recouvert d'une épaisse couverture d'aiguilles ne permet pas à la flore de s'épanouir.

En revanche, des passereaux, écureuils et chevreuils s'y plaisent.



Panicaut des dunes

Un parcours jalonné
 Parce que la dune est un milieu fragile, le sentier balisé a été tracé afin d'éviter le piétinement intempestif. Les gardes du littoral veillent à la préservation de ce site remarquable et au respect de la réglementation.



© B. Teissière

L'argousier colonise progressivement la dune grise, qui devient alors dune arbustive. A l'automne, ses baies orangées riches en vitamine C font le délice des passereaux : Rossignols, Alouettes, Fauvettes, etc. De quoi prendre des forces pour l'hiver !